



Gobierno de Navarra
Departamento de Desarrollo Rural,
Medio Ambiente y Administración Local

Operación 714031 "Registro de la viña"
Plan 2011 - 2016
Programa 2011

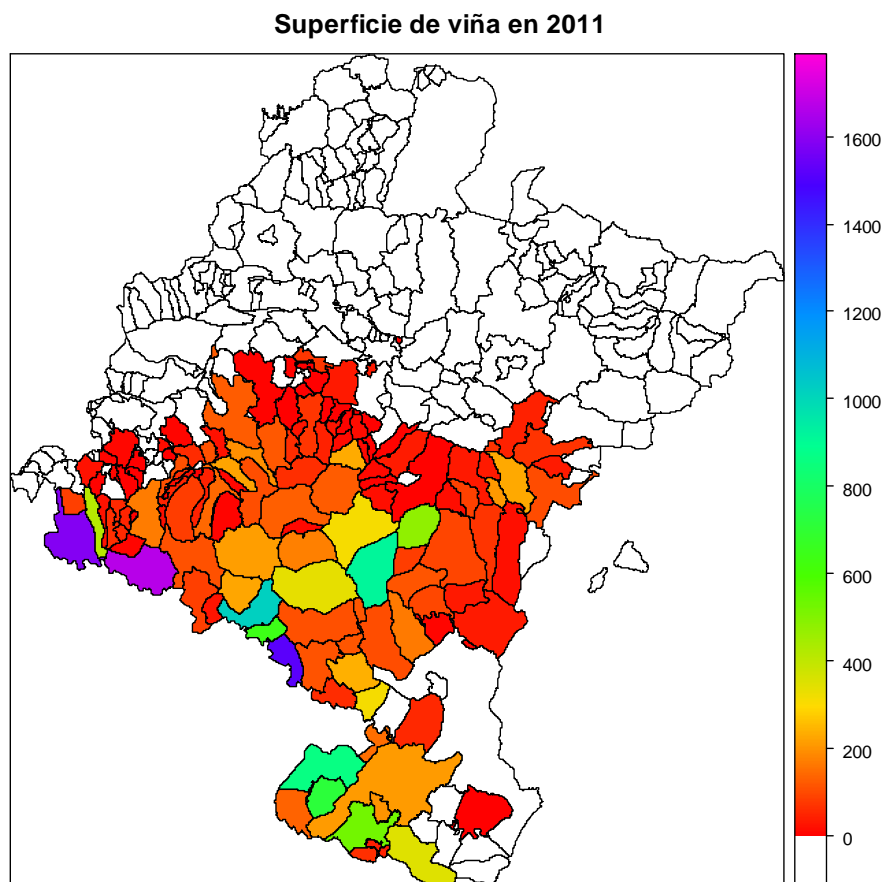
Indice de tablas

Datos a cierre de campaña 31/07/2011

- 1. Mapa de superficies de viñedo por municipio**
- 2. Superficies de viñedo por destino y comarca agraria (Ha.)**
- 3. Superficies de viñedo por variedad y comarca agraria (Ha.)**
- 4. Superficies de viñedo por tipo de riego y comarca agraria (Ha.)**
- 5. Superficies de viñedo por tipo de conducción y comarca agraria (Ha.)**

Fuente: Registro Vitícola del Gobierno de Navarra

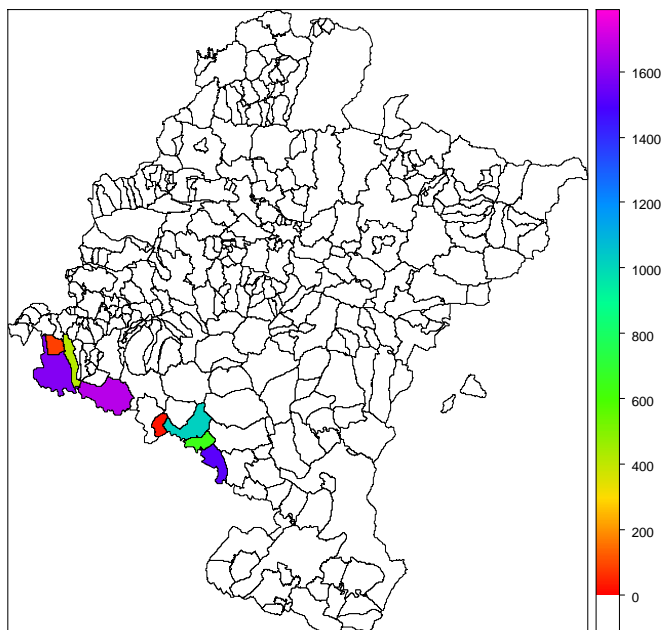
1. Mapa de superficies de viñedo por municipio



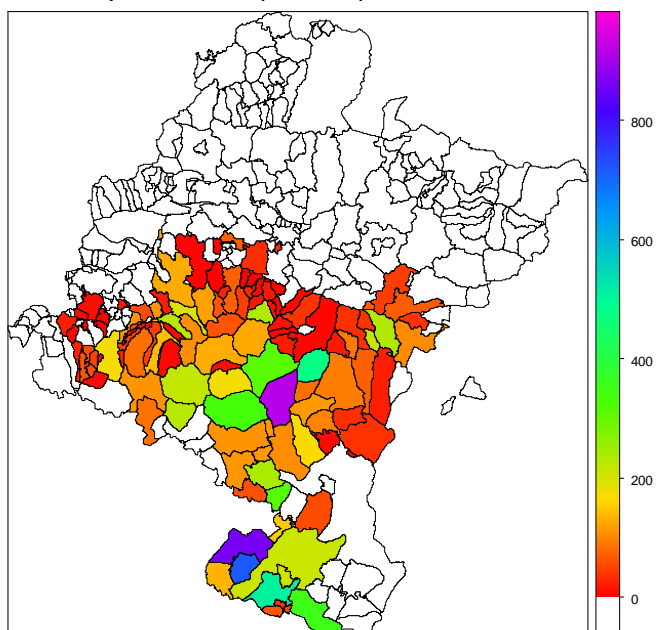
2. Superficies de viñedo por destino y comarca agraria (Ha.)

DESTINO	COMARCA						Total	%
	II	III	IV	V	VI	VII		
Denominación de Origen Navarra	116,34	580,40	1.967,60	3.292,58	2.563,98	3.348,66	11.869,56	62,79
Denominación de Origen Calificada Rioja	--	--	2.090,56	--	4.885,82	--	6.976,38	36,90
Indicación Geográfica Protegida Ribera de Queiles	--	--	--	--	--	21,42	21,42	0,11
Vino de mesa	0,21	8,34	16,87	2,36	3,51	5,82	37,09	0,20
Total	116,55	588,73	4.075,03	3.294,94	7.453,31	3.375,90	18.904,46	100,00

Superficie de viña (V.C.P.R.D.) D.O. C. Rioja en 2011

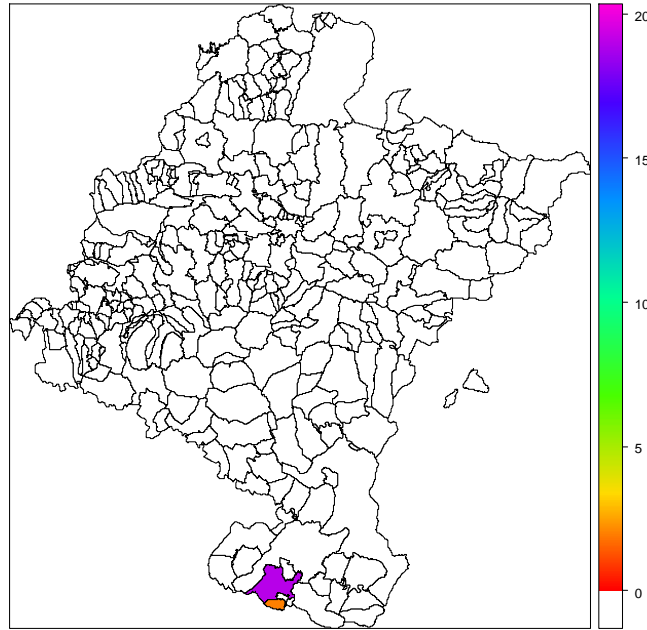


Superficie de viña (V.C.P.R.D.) D.O. Navarra en 2011

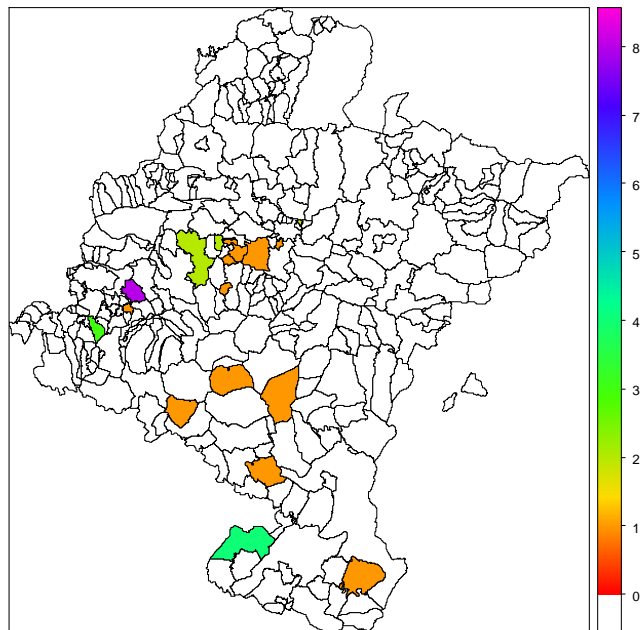


Operación 714031: REGISTRO DE LA VIÑA

Superficie de viña Vino de la tierra Ribera del Queiles en 2011



Superficie de viña Vino de mesa en 2011

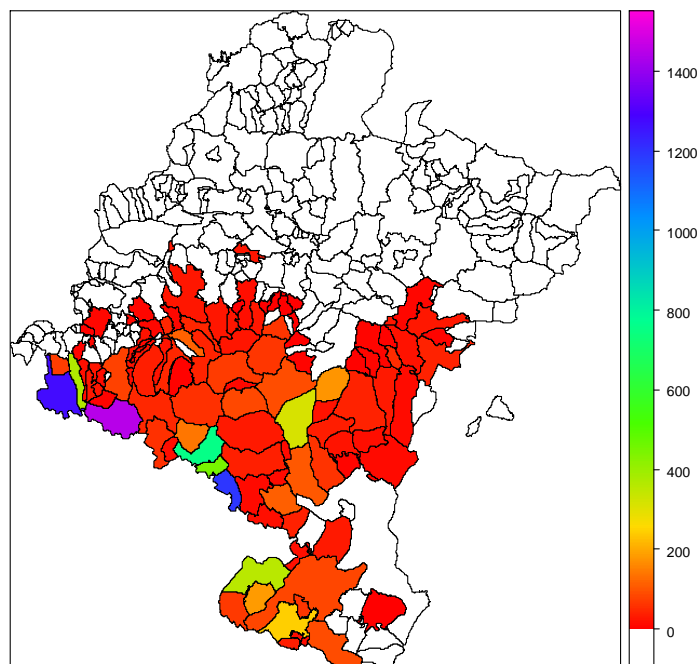


Operación 714031: REGISTRO DE LA VIÑA

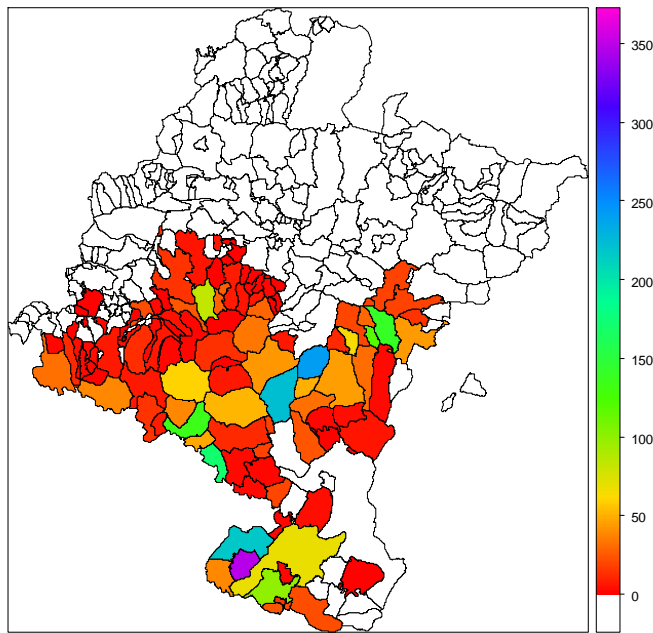
3. Superficies de viñedo por variedad y comarca agraria (Ha.)

VARIEDAD	COMARCA						Total	%
	II	III	IV	V	VI	VII		
Tempranillo	36,64	147,63	2.448,64	1.055,27	4.756,35	1.209,76	9.654,28	51,07
Garnacha Tinta	38,89	90,35	294,25	1.173,64	676,59	863,17	3.136,89	16,59
Cabernet S.	31,41	113,41	402,05	414,23	594,32	371,08	1.926,50	10,19
Merlot	5,10	109,23	365,43	425,59	473,33	450,95	1.829,64	9,68
Chardonnay	--	94,11	136,35	41,62	188,82	141,04	601,95	3,18
Graciano	--	3,69	50,60	74,63	215,86	73,61	418,39	2,21
Mazuela	--	4,89	144,81	3,58	196,12	42,27	391,66	2,07
Viura	1,84	16,13	130,78	58,14	98,24	74,32	379,44	2,01
Moscatel G. M.	2,66	3,50	5,31	18,71	42,08	86,31	158,58	0,84
Syrah	--	0,36	23,12	14,65	47,69	20,66	106,48	0,56
Verdejo Blanco	--	0,05	16,03	--	78,42	--	94,49	0,50
Sauvignon Blanca	--	--	6,45	3,16	40,58	14,42	64,62	0,34
Tempranillo Blanco	--	--	25,83	--	28,66	--	54,49	0,29
Mezcla de variedades tintas	--	0,89	6,85	3,66	1,67	9,44	22,50	0,12
Garnacha Blanca	--	--	3,58	2,27	1,81	8,21	15,87	0,08
Monastrell	--	--	--	--	9,14	3,56	12,70	0,07
Pinot Noir	--	0,06	9,34	--	--	0,09	9,49	0,05
Malvasia	--	4,10	2,07	--	2,57	--	8,74	0,05
Garnacha Roja	--	--	--	3,65	--	3,09	6,74	0,04
Miguel del Arco	--	--	0,45	2,14	0,65	1,11	4,35	0,02
Bobal	--	--	--	--	--	2,81	2,81	0,01
Maturana Tinta	--	--	2,03	--	--	--	2,03	0,01
Jaen	--	--	0,74	--	--	--	0,74	0,00
Mezcla variedades blanca	--	--	--	--	0,41	--	0,41	0,00
Ribadavia	--	--	0,32	--	--	--	0,32	0,00
Mandon	--	0,12	--	--	--	--	0,12	0,00
Riesling	--	0,11	--	--	--	--	0,11	0,00
Parellada	--	0,11	--	--	--	--	0,11	0,00
Total	116,55	588,73	4.075,03	3.294,94	7.453,31	3.375,90	18.904,46	100,00

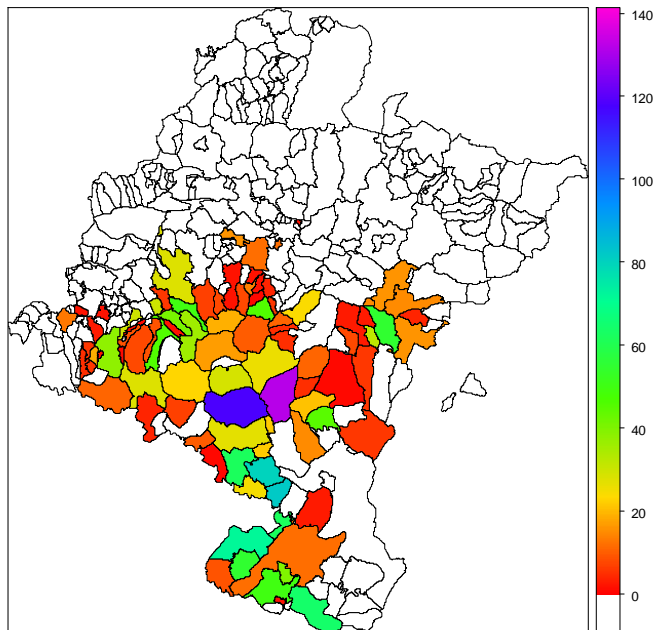
Superficie de viña variedad Tempranillo en 2011



Superficie de viña variedad Garnacha Tinta en 2011

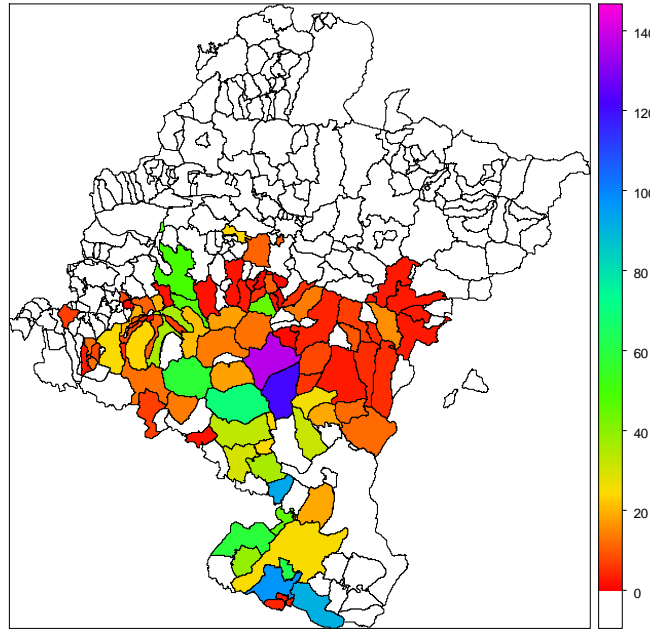


Superficie de viña variedad Cabernet S. en 2011



Operación 714031: REGISTRO DE LA VIÑA

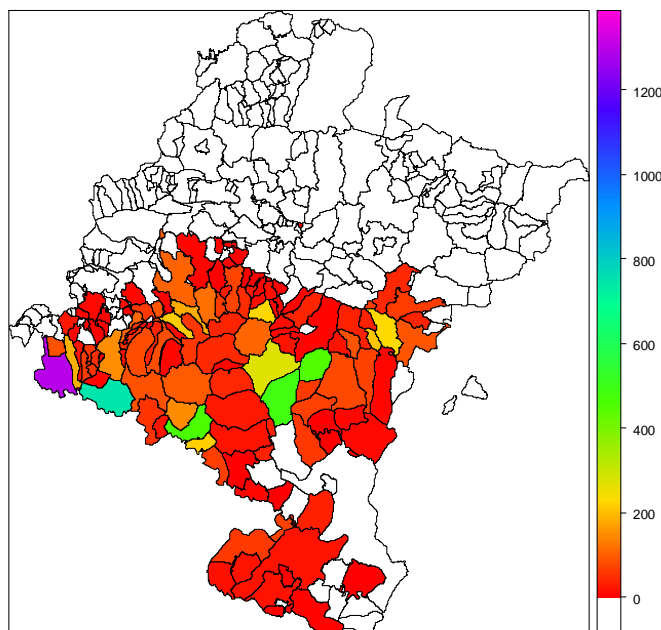
Superficie de viña variedad Merlot en 2011



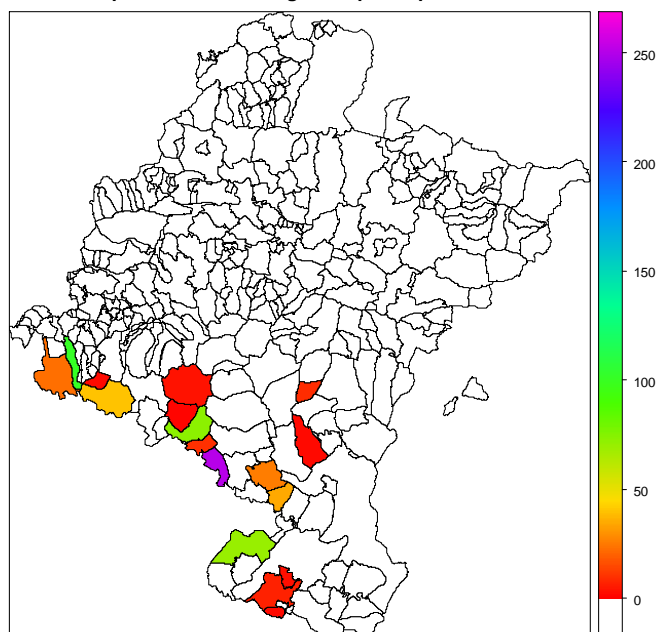
4. Superficies de viñedo por tipo de riego y comarca agraria (Ha.)

VARIEDAD	COMARCA						Total	%
	II	III	IV	V	VI	VII		
Secano	108,37	465,89	3.322,82	2.540,18	2.128,73	252,46	8.818,46	46,65
Riego de temporada	--	--	76,53	55,04	332,31	1.150,31	1.614,19	8,54
Goteo	8,17	122,84	497,12	609,49	4.059,14	774,38	6.071,16	32,11
Aspersión	--	--	125,90	9,45	441,95	80,83	658,13	3,48
De pie	--	--	52,65	80,77	491,17	1.117,93	1.742,52	9,22
Total	116,55	588,73	4.075,03	3.294,94	7.453,31	3.375,90	18.904,46	100,00

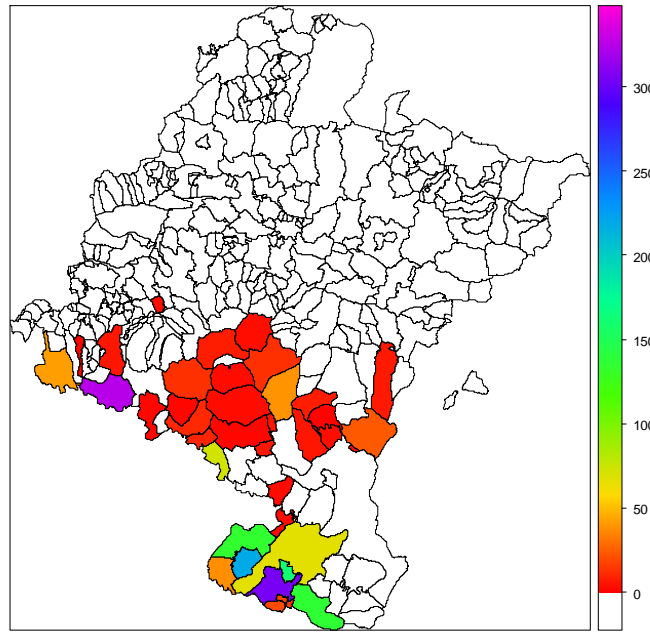
Superficie de viña en secano en 2011



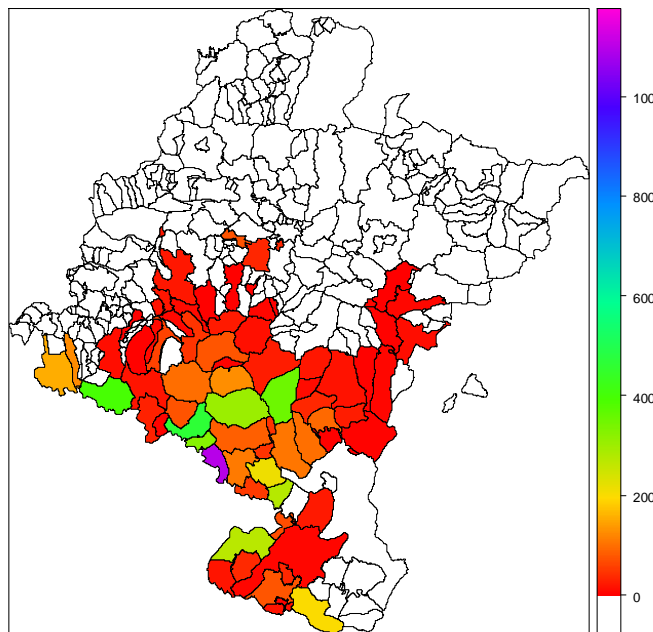
Superficie de viña riego con por aspersión en 2011



Superficie de viña con riego de pie en 2011

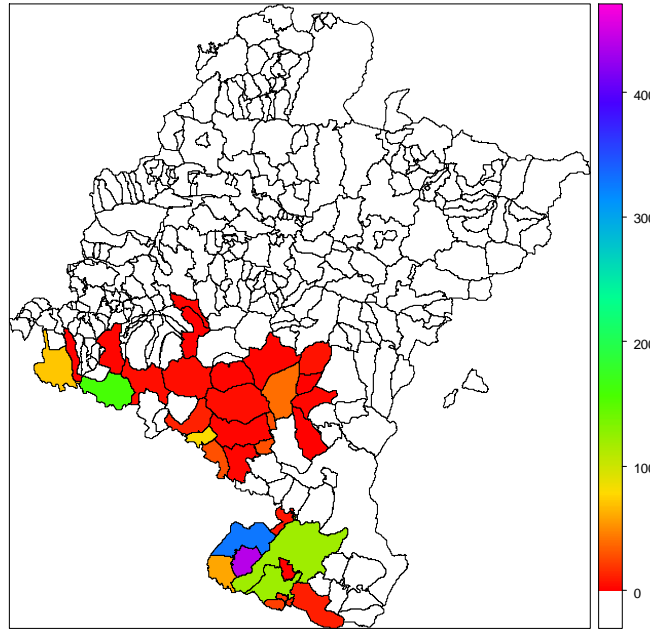


Superficie de viña con riego por goteo en 2011



Operación 714031: REGISTRO DE LA VIÑA

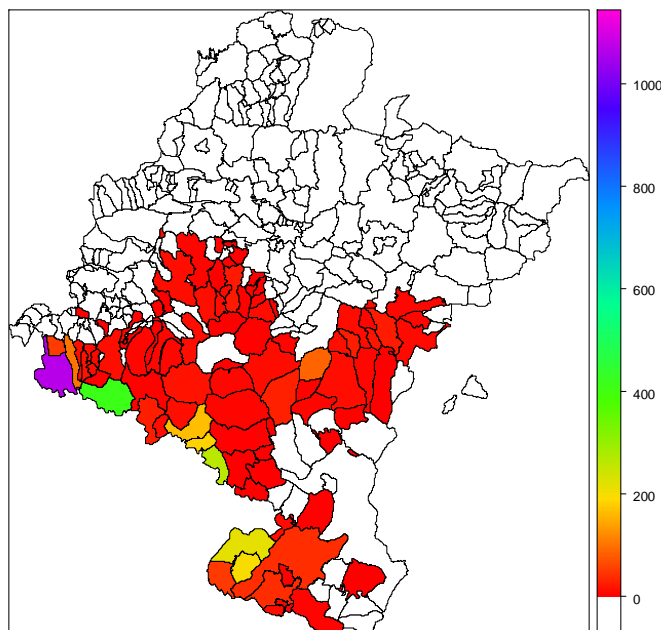
Superficie de viña con riego de temporada en 2011



5. Superficies de viñedo por tipo de conducción y comarca agraria (Ha.)

VARIEDAD	COMARCA						Total	%
	II	III	IV	V	VI	VII		
Formas libres	5,63	58,34	1.380,65	280,46	1.118,08	587,93	3.431,09	18,15
Espaldera	110,92	530,39	2.694,22	3.013,34	6.334,85	2.787,66	15.471,37	81,84
No identificado	--	--	0,17	1,14	0,37	0,31	1,99	0,01
Total	116,55	588,73	4.075,03	3.294,94	7.453,31	3.375,90	18.904,46	100,00

Superficie de viña en formas libres en 2011



Superficie de viña en Espaldera en 2011

