



Gobierno de Navarra
Departamento de Desarrollo Rural,
Medio Ambiente y Administración Local

Operación 2200134 "Superficies anuales de los cultivos"
Plan 2011 - 2016
Programa 2013

Indice de tablas y gráficos

Datos referidos al año agrícola 2013

- 1, Distribución general de tierras. Total Navarra**
- 2, Distribución de la superficie según aprovechamiento. Gráfico**
- 3, Evolución de la superficie por grupos de cultivos. Gráfico**
- 4, Superficies ocupadas por los cultivos agrícolas. Total Navarra**
- 5, Distribución de la superficie por tipo de cultivo. Gráfico**
- 6, Distribución general de tierras. Comarcas agrarias**
- 7, Superficies ocupadas por cultivos. Comarcas agrarias. Gráfico**

Fuente: Negociado de estadística y estudios agrarios

SUPERFICIES OCUPADAS POR LOS CULTIVOS AGRICOLAS**DISTRIBUCION GENERAL DE TIERRAS**

AÑO AGRICOLA 2.013

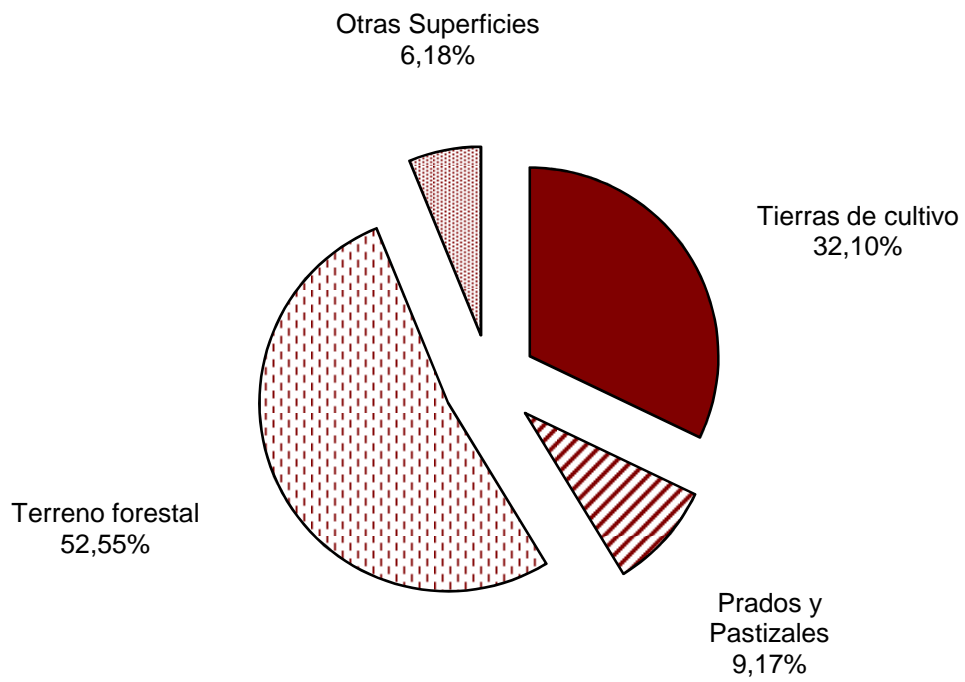
TOTAL NAVARRA

APROVECHAMIENTOS	CLAVE	EN EL AÑO ANTERIOR			EN EL AÑO ACTUAL			VARIACION ANUAL		
		SECANO HA	REGADIO HA	TOTAL HA	SECANO HA	REGADIO HA	TOTAL HA	SECANO HA	REGADIO HA	TOTAL HA
Tierras ocupadas por cultivos herbáceos	1001	174.055	77.747	251.802	173.576	77.829	251.405	-479	82	-397
Barbechos y otras tierras no ocupadas	1002	38.839	10.134	48.973	39.759	10.304	50.063	920	170	1.090
Tierras ocupadas por cultivos leñosos	1003	14.150	18.341	32.491	13.728	18.323	32.051	-422	-18	-440
A) SUPERFICIE DE CULTIVO AGRICOLA	1000	227.044	106.222	333.266	227.063	106.456	333.519	19	234	253
Prados naturales	2001	33.781	813	34.594	33.596	813	34.409	-185	0	-185
Pastizales	2002	49.157	0	49.157	49.175	0	49.175	18	0	18
Eriales	2003	11.672	0	11.672	11.664	0	11.664	-8	0	-8
B) PRADOS Y PASTIZALES	2000	94.610	813	95.423	94.435	813	95.248	-175	0	-175
Monte maderable	3001	378.968	1.561	380.529	378.967	1.561	380.528	-1	0	-1
Monte abierto	3002	3.389	92	3.481	3.389	92	3.481	0	0	0
Monte leñoso	3003	153.611	3.536	157.147	153.617	3.536	157.153	6	0	6
Espartizal	3004	4.959	0	4.959	4.959	0	4.959	0	0	0
C) TERRENO FORESTAL	3000	540.927	5.189	546.116	540.932	5.189	546.121	5	0	5
1. SUP. AGRARIA Y FORESTAL (A+B+C)	4500	862.581	112.224	974.805	862.430	112.458	974.888	-151	234	83
Terreno improductivo	4003	12.204	0	12.204	12.204	0	12.204	0	0	0
Superficie no agrícola	4004	43.822	0	43.822	43.740	0	43.740	-82	0	-82
Ríos y lagos	4005	8.320	0	8.320	8.319	0	8.319	-1	0	-1
2. SUPERFICIE NO AGRARIA NI FORESTAL	4000	64.346	0	64.346	64.263	0	64.263	-83	0	-83
TOTAL SUPERFICIE (1+2)	5000	926.927	112.224	1.039.151	926.693	112.458	1.039.151	-234	234	0

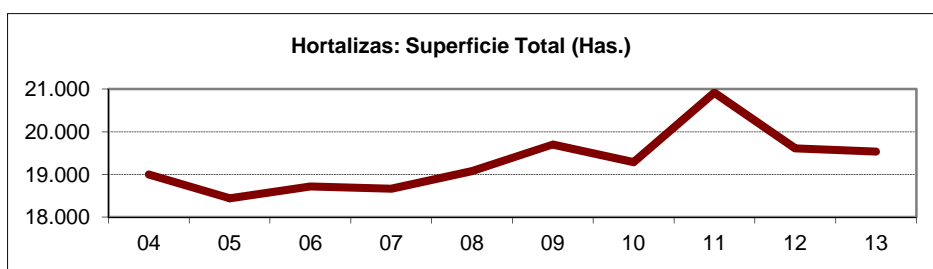
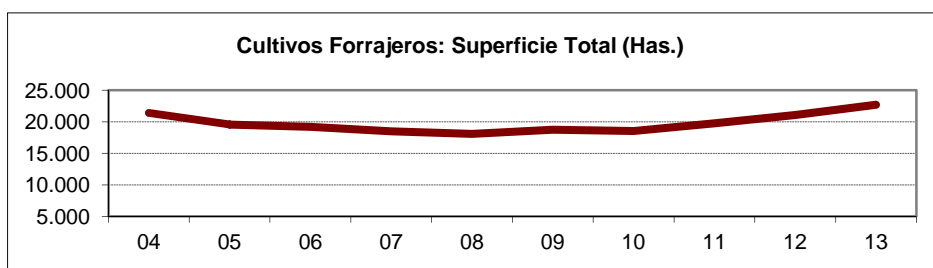
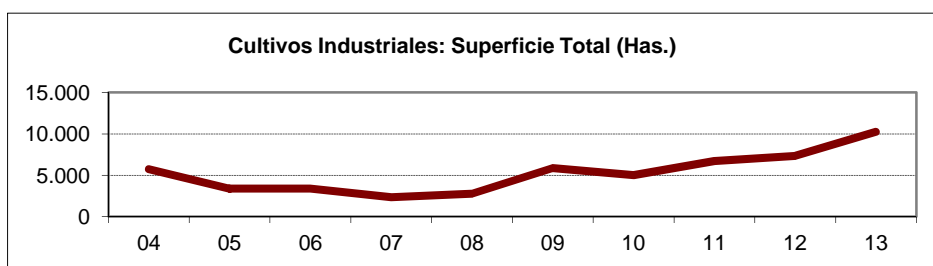
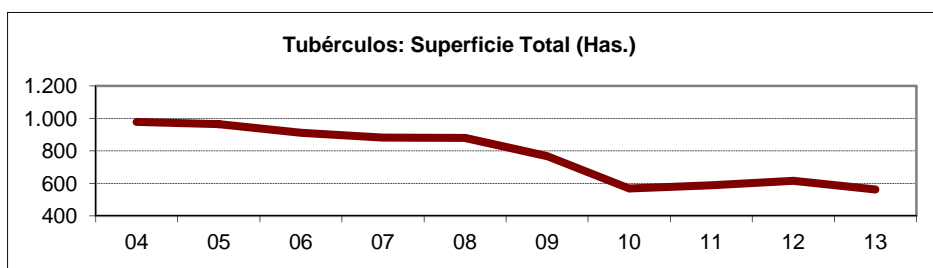
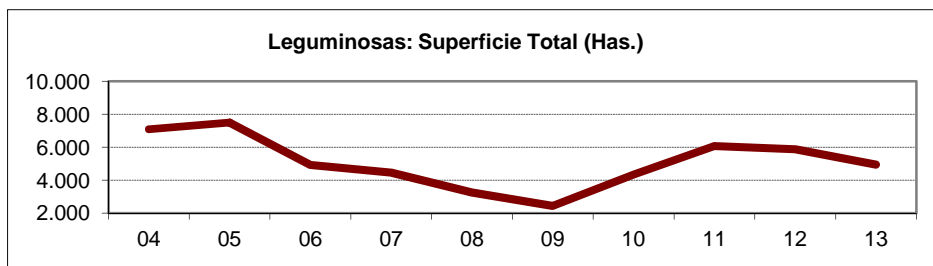
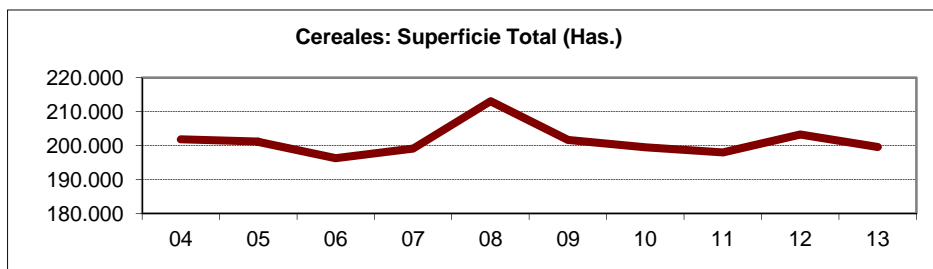
RESUMEN POR GRUPOS DE CULTIVOS

GRUPOS DE CULTIVOS	CLAVE	SECANO (Hectáreas)				REGADIO (Hectáreas)				TOTAL SECANO Y REGA- DIO
		OCUPACION PRIMERA O PRINCIPAL	OCUPACIONES POSTE- RIORES	OCUPACIONES ASO- CIADAS	TOTAL	OCUPACION PRIMERA O PRINCIPAL	OCUPACIONES POSTE- RIORES	OCUPACIONES ASO- CIADAS	TOTAL	
Cereales grano	100	150.441	0	0	150.441	49.168	0	0	49.168	199.609
Leguminosas grano	200	4.440	0	20	4.460	397	80	0	477	4.937
Tubérculos consumo humano	300	268	0	0	268	294	0	0	294	562
Cultivos industriales	400	8.064	0	0	8.064	2.190	0	0	2.190	10.254
Flores y plantas ornamentales	500	2	0	0	2	35	3	0	38	40
Cultivos forrajeros	600	9.717	1.040	0	10.757	10.662	1.278	0	11.940	22.697
Hortalizas	700	644	0	0	644	15.083	3.811	0	18.894	19.538
TOTAL CULTIVOS HERBACEOS	1001	173.576	1.040	20	174.636	77.829	5.172	0	83.001	257.637
Cítricos	1100	0			0	0			0	0
Frutales	1200	2.713		0	2.713	4.117		0	4.117	6.830
Viñedo	1300	8.313		0	8.313	10.823		0	10.823	19.136
Olivar	1400	2.692			2.692	3.313			3.313	6.005
Otros cultivos leñosos	1450	0			0	0			0	0
Viveros	1500	10			10	70			70	80
TOTAL CULTIVOS LENOSOS	1003	13.728		0	13.728	18.323		0	18.323	32.051

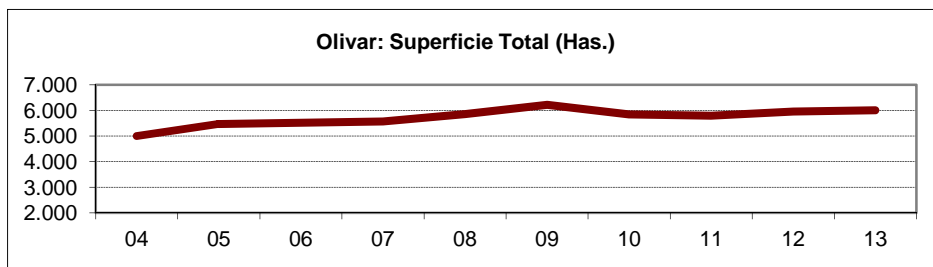
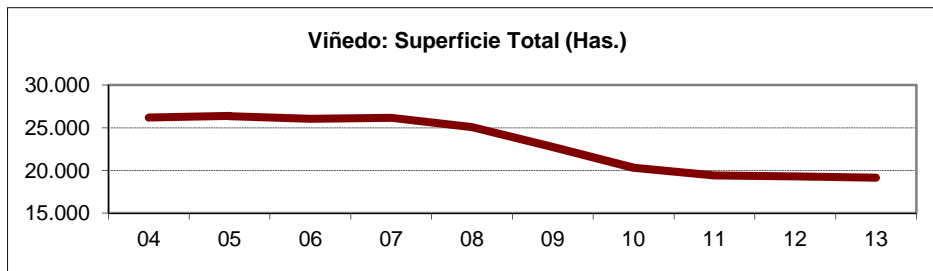
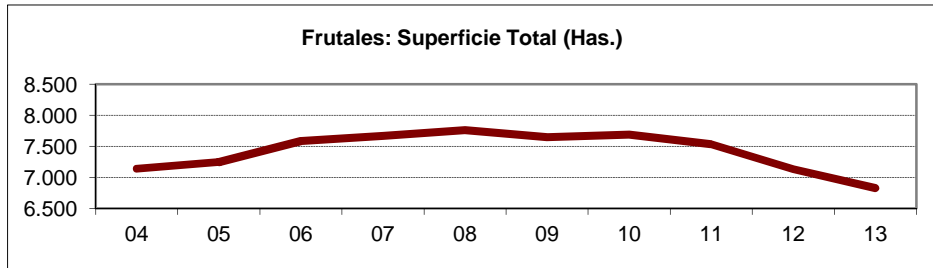
**Distribución de la superficie provincial según aprovechamientos.
Año 2013**



OPERACION N° 2200134: Superficies anuales de los cultivos



OPERACION N° 2200134: Superficies anuales de los cultivos



SUPERFICIES OCUPADAS POR LOS CULTIVOS AGRICOLAS (Hectáreas)

AÑO 2.013

TOTAL NAVARRA

CULTIVOS HERBACEOS	CO-DI-GOS	OCUPACIONES EN SECANO				OCUPACIONES EN REGADIO				TOTAL SEC + REGAD	
		1ª O PRINCIP	POSTE-RIORES	ASO-CIADAS	TOTAL SUPERF	1ª O PRINCIP	POSTE-RIORES	ASO-CIADAS	TOTAL SUPERF		
D E I N V I E R N O	Trigo duro	10101	1.874	0	0	1.874	280	0	0	280	2.154
	Trigo Semiduro y Blando	10102	57.597	0	0	57.597	10.963	0	0	10.963	68.560
	TOTAL TRIGO	10100	59.471	0	0	59.471	11.243	0	0	11.243	70.714
	Cebada invierno (6 carreras)	10201	0	0	0	0	0	0	0	0	0
	Cebada de primavera (2 carreras)	10202	82.999	0	0	82.999	12.788	0	0	12.788	95.787
	TOTAL CEBADA	10200	82.999	0	0	82.999	12.788	0	0	12.788	95.787
	Avena	10300	7.532	0	0	7.532	608	0	0	608	8.140
	Centeno	10400	151	0	0	151	26	0	0	26	177
	Escaña	10500	0	0	0	0	0	0	0	0	0
	Tranquillón (trigo+centeno)	10601	0	0	0	0	0	0	0	0	0
	Otras mezclas cereales invierno	10602	0	0	0	0	0	0	0	0	0
	Triticale	10603	285	0	0	285	72	0	0	72	357
P R I M A V E R A	Arroz (cáscara)	10700	0	0	0	0	2.102	0	0	2.102	2.102
	Maíz híbrido	10801	3	0	0	3	21.439	0	0	21.439	21.442
	Otro maíz (Dulce industria)	10802	0	0	0	0	890	0	0	890	890
	Maíz resumen general	10800	3	0	0	3	22.329	0	0	22.329	22.332
	Sorgo	10900	0	0	0	0	0	0	0	0	0
	Mijo	11001	0	0	0	0	0	0	0	0	0
	Panizo	11002	0	0	0	0	0	0	0	0	0
	Alforfón o trigo sarraceno	11003	0	0	0	0	0	0	0	0	0
	Alpiste	11100	0	0	0	0	0	0	0	0	0
	Otros cereales	11200	0	0	0	0	0	0	0	0	0
TOTAL CEREALES GRANO	10000	150.441	0	0	150.441	49.168	0	0	49.168	199.609	
L E G U M I N O S A S G R A N O	Judía seca	20100	20	0	18	38	191	80	0	271	309
	Haba seca	20200	1.250	0	0	1.250	29	0	0	29	1.279
	Lenteja	20300	5	0	0	5	28	0	0	28	33
	Garbanzo	20400	3	0	2	5	16	0	0	16	21
	Guisante seco	20500	2.237	0	0	2.237	53	0	0	53	2.290
	Veza	20600	925	0	0	925	80	0	0	80	1.005
	Altramuz	20700	0	0	0	0	0	0	0	0	0
	Almorta	20800	0	0	0	0	0	0	0	0	0
	Alholva	20900	0	0	0	0	0	0	0	0	0
	Algarroba	21000	0	0	0	0	0	0	0	0	0
	Yero	21100	0	0	0	0	0	0	0	0	0
Otras leguminosas	21200	0	0	0	0	0	0	0	0	0	
TOTAL LEGUMINOSAS GRANO	20000	4.440	0	20	4.460	397	80	0	477	4.937	
T U B E R C U L O S	Patata temprana (1)	30200	0	0	0	0	0	0	0	0	0
	Patata media estación (2)	30300	15	0	0	15	185	0	0	185	200
	Patata tardía de consumo (3)	30401	39	0	0	39	24	0	0	24	63
	Patata tardía de siembra (3)	30402	214	0	0	214	85	0	0	85	299
	TOTAL PATATA TARDIA	30400	253	0	0	253	109	0	0	109	362
TOTAL TUBERCULOS CONSUMO	30000	268	0	0	268	294	0	0	294	562	
A Z U C A R E R A	Caña de azúcar	40100	0	0	0	0	0	0	0	0	0
	Remolacha azucarera raíz	40201	0	0	0	0	115	0	0	115	115
	Remolacha azucarera semilla	40202	0	0	0	0	0	0	0	0	0
O L E A G I N O S A S	Lino textil	40400	0	0	0	0	0	0	0	0	0
	Cáñamo textil	40500	0	0	0	0	0	0	0	0	0
	Lino oleaginoso	40600	0	0	0	0	0	0	0	0	0
	Cáñamo para semilla	40700	0	0	0	0	0	0	0	0	0
	Cacahuete	40800	0	0	0	0	0	0	0	0	0
	Girasol	40900	3.506	0	0	3.506	1.576	0	0	1.576	5.082
	Cártamo	41000	0	0	0	0	0	0	0	0	0
	Soja	41100	0	0	0	0	21	0	0	21	21
Colza	42100	4.496	0	0	4.496	327	0	0	327	4.823	
C O N D I M E N T O S	Pimiento para pimentón (desechado)	41200	0	0	0	0	0	0	0	0	0
	Anís	41300	0	0	0	0	0	0	0	0	0
	Azafrán (estigmas tostados)	41400	0	0	0	0	0	0	0	0	0
	Menta (en verde)	41500	0	0	0	0	0	0	0	0	0
	Comino,regaliz y otros	41600	0	0	0	0	75	0	0	75	75
V A R I O S	Tabaco (seco no fermentada)	41700	0	0	0	0	26	0	0	26	26
	Lúpulo (en seco)	41800	0	0	0	0	2	0	0	2	2
	Achicoria (raíz en verde)	41900	0	0	0	0	0	0	0	0	0
	Lavanda y lavandín	42200	62	0	0	62	48	0	0	48	110
	Otros cultivos industriales	42000	0	0	0	0	0	0	0	0	0
TOTAL CULTIVOS INDUSTRIALES	40000	8.064	0	0	8.064	2.190	0	0	2.190	10.254	

continúa...

SUPERFICIES OCUPADAS POR LOS CULTIVOS AGRICOLAS (Hectáreas)

AÑO 2.013

TOTAL NAVARRA

CULTIVOS HERBACEOS	CO-DI-GOS	OCUPACIONES EN SECANO				OCUPACIONES EN REGADIO				TOTAL SEC + REGAD	
		1ª O PRINCIP	POSTE-RIORES	ASO-CIADAS	TOTAL SUPERF	1ª O PRINCIP	POSTE-RIORES	ASO-CIADAS	TOTAL SUPERF		
Flor cortada	Clavel	50100	0	0	0	0	0	0	0	0	
	Rosa	50200	0	0	0	1	0	0	1	1	
	Otras flores	50300	0	0	0	17	3	0	20	20	
	TOTAL FLORES	50000	0	0	0	18	3	0	21	21	
	Plantas ornamentales y esquejes	50400	2	0	0	2	17	0	17	19	
TOTAL FLORES Y PLANTA ORNAM.	50000	2	0	0	2	35	3	0	38	40	
GRAMINEAS	Cereales invierno para forraje	60100	599	0	0	599	0	403	0	403	1.002
	Maíz forrajero	60200	1.320	0	0	1.320	2.254	0	0	2.254	3.574
	Sorgo forrajero	60300	40	0	0	40	200	0	0	200	240
	Vallico	60400	666	1.040	0	1.706	763	875	0	1.638	3.344
	Otras gramíneas (ray - Grass)	60500	0	0	0	0	0	0	0	0	0
LEGUMINOSAS	Alfalfa	60600	367	0	0	367	6.406	0	0	6.406	6.773
	Trébol	60700	0	0	0	0	0	0	0	0	0
	Esparceta	60800	0	0	0	0	0	0	0	0	0
	Veza para forraje	61000	1.156	0	0	1.156	236	0	0	236	1.392
	Alholva	61101	54	0	0	54	0	0	0	0	54
RAICES Y TUBERC.	Guisante forrajero	61102	1.121	0	0	1.121	126	0	0	126	1.247
	Nabo forrajero	61200	0	0	0	0	0	0	0	0	0
	Remolacha forrajera	61300	0	0	0	0	0	0	0	0	0
	Zanahoria forrajera	61400	0	0	0	0	0	0	0	0	0
	Pataca, chirivía y otras	61500	0	0	0	0	0	0	0	0	0
VARIOS	Praderas polifitas (4)	61600	4.394	0	0	4.394	677	0	0	677	5.071
	Col forrajera	61700	0	0	0	0	0	0	0	0	0
	Calabaza forrajera	61800	0	0	0	0	0	0	0	0	0
	Cardo y otros forrajes	61900	0	0	0	0	0	0	0	0	0
	TOTAL CULTIVOS FORRAJEROS	60000	9.717	1.040	0	10.757	10.662	1.278	0	11.940	22.697
DE HOJA Y TALLO	Col y repollo	70100	0	0	0	51	61	0	0	112	112
	Romanesco	70104	0	0	0	42	75	0	0	117	117
	Berza	70200	0	0	0	0	0	0	0	0	0
	Espárrago	70300	444	0	0	444	740	0	0	740	1.184
	Apio	70400	0	0	0	0	2	0	0	2	2
	Lechuga	70500	0	0	0	0	266	284	0	550	550
	Escarola	70600	0	0	0	0	117	122	0	239	239
	Espinaca	70700	0	0	0	0	380	400	0	780	780
	Acelga	70800	0	0	0	0	38	161	0	199	199
	Cardo	70900	0	0	0	0	245	56	0	301	301
	Grelos	70901	0	0	0	0	0	26	0	26	26
	Canónigos	70902	0	0	0	0	190	0	0	190	190
	Rúcula	70903	0	0	0	0	140	0	0	140	140
	Achicoria verde	71001	0	0	0	0	27	28	0	55	55
	Endivia al aire libre	71002	0	0	0	0	52	0	0	52	52
	Borraja	71003	0	0	0	0	26	48	0	74	74
	TOTAL ENDIVIA, BORRAJA...	71000	0	0	0	0	105	76	0	181	181
DE FRUTO	Sandía	71100	0	0	0	0	0	0	0	0	0
	Melón	71200	0	0	0	0	3	0	0	3	3
	Calabaza	71301	0	0	0	0	0	10	0	10	10
	Calabacín	71302	0	0	0	0	0	94	0	94	94
	Pepino	71400	0	0	0	0	0	20	0	20	20
	Pepinillo	71500	0	0	0	0	0	0	0	0	0
	Berenjena	71600	0	0	0	0	0	89	0	89	89
	Tomate para industria	71701	0	0	0	0	1.528	0	0	1.528	1.528
	Tomate para plaza	71702	0	0	0	0	97	0	0	97	97
	TOTAL TOMATE	71700	0	0	0	0	1.625	0	0	1.625	1.625
	Pimiento del Piquillo	71801	0	0	0	0	380	0	0	380	380
Pimiento Morrón	71802	0	0	0	0	269	0	0	269	269	
Pimiento para plaza	71803	0	0	0	0	80	0	0	80	80	
TOTAL PIMIENTO	71800	0	0	0	0	729	0	0	729	729	
Guindilla	71900	0	0	0	0	56	0	0	56	56	
DE FLOR	Fresa y fresón	72000	0	0	0	0	0	0	0	0	0
	Alcachofa	72100	0	0	0	0	900	0	0	900	900
	Coliflor	72201	0	0	0	0	744	302	0	1.046	1.046
	Brócoli	72202	0	0	0	0	3.245	1.206	0	4.451	4.451
TOTAL COLIFLOR Y BROCOLI	72200	0	0	0	0	3.989	1.508	0	5.497	5.497	
BULBOS	Ajo	72300	0	0	0	0	26	0	0	26	26
	Cebolla	72400	0	0	0	0	279	0	0	279	279
	Cebolleta	72500	0	0	0	0	5	33	0	38	38

continúa...

SUPERFICIES OCUPADAS POR LOS CULTIVOS AGRICOLAS (Hectáreas)
AÑO 2.013
TOTAL NAVARRA

CULTIVOS HERBACEOS	CO-DI-GOS	OCUPACIONES EN SECANO				OCUPACIONES EN REGADIO				TOTAL SEC + REGAD
		1ª O PRINCIP	POSTE-RIORES	ASO-CIADAS	TOTAL SUPERF	1ª O PRINCIP	POSTE-RIORES	ASO-CIADAS	TOTAL SUPERF	
RAICES Y BULBOS	Puerro	72600	0	0	0	0	61	0	61	61
	Remolacha de mesa	72700	0	0	0	40	0	0	40	40
	Zanahoria	72800	0	0	0	9	0	0	9	9
	Rábano	72900	0	0	0	0	0	0	0	0
	Nabo y otros	73000	0	0	0	0	0	0	0	0
LEGUMINOSAS Y VARIAS	Judía verde industria	73101	0	0	0	0	702	0	702	702
	Judía verde plaza	73102	0	0	0	0	33	0	33	33
	TOTAL JUDIA VERDE	73100	0	0	0	0	735	0	735	735
	Guisante verde	73200	0	0	0	1.518	0	0	1.518	1.518
	Haba verde	73300	0	0	0	1.015	0	0	1.015	1.015
	Champiñón	73400	0	0	0	10	0	0	10	10
	Huertos familiares	73601	200	0	0	200	2.563	0	2.563	2.763
	TOTAL HORTALIZAS	70000	644	0	0	644	15.083	3.811	0	18.894
TOTAL CULTIVOS HERBACEOS	100100	173.576	1.040	20	174.636	77.829	5.172	0	83.001	257.637

OBSERVACIONES

- (1) Recolección entre 15 abril y 15 junio.
(2) Recolección entre 16 junio y 30 setiembre.
(3) Recolección entre 1 octubre y 15 enero.
(4) Praderas de siembra de más de una especie botánica simultáneamente.
(5) Superficie en metroscuadrados que no se agregan al total.

SUPERFICIES OCUPADAS POR LOS CULTIVOS AGRICOLAS (Hectáreas)**AÑO 2.013****TOTAL NAVARRA**

CULTIVOS LEÑOSOS	CLAVE	SUPERFICIES EN PLANTACION REGULAR							NUMERO	
		SECANO			REGADIO			TOTAL SECANO Y REGADIO	TOTAL ARBOLES DISEMI- NADOS	
		QUE AUN NO PRO- DUCEN	EN PRODUC- CION	TOTAL	QUE AUN NO PRO- DUCEN	EN PRODUC- CION	TOTAL			

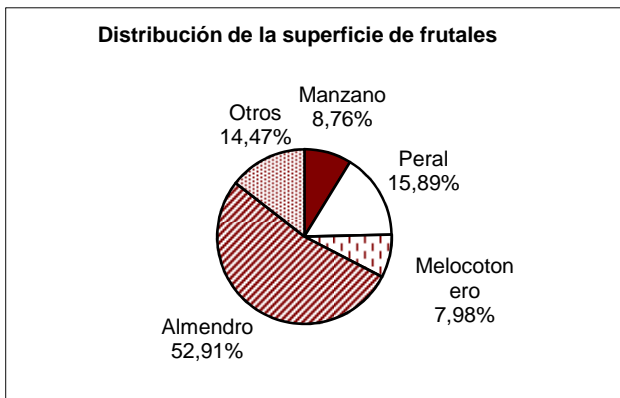
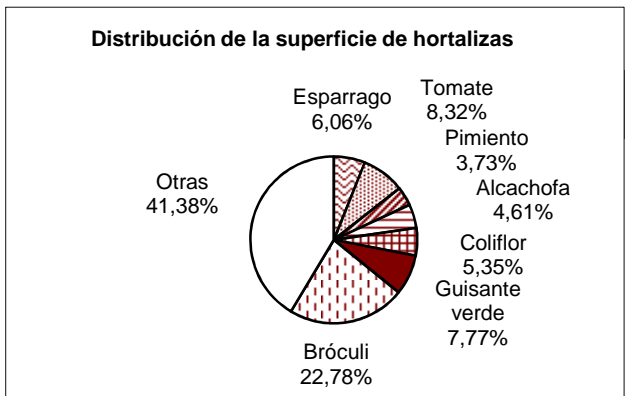
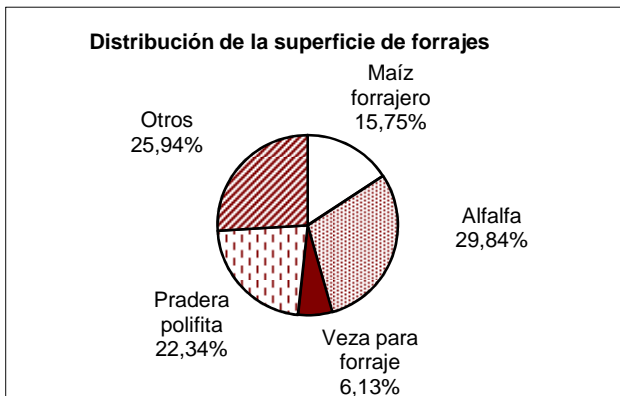
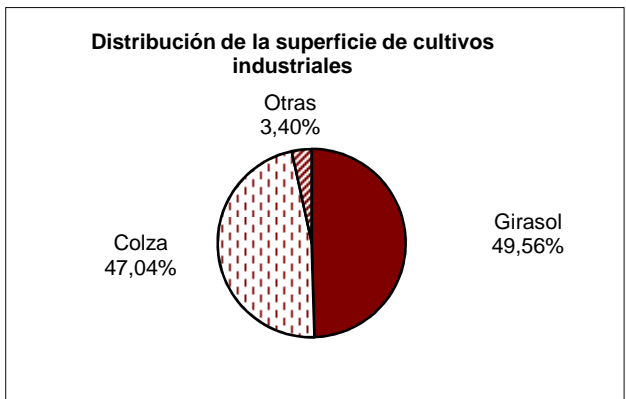
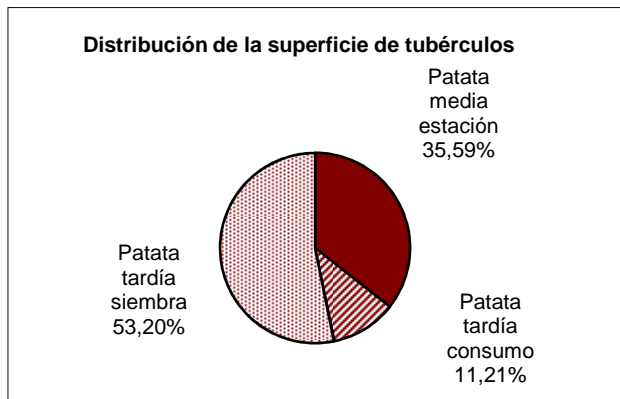
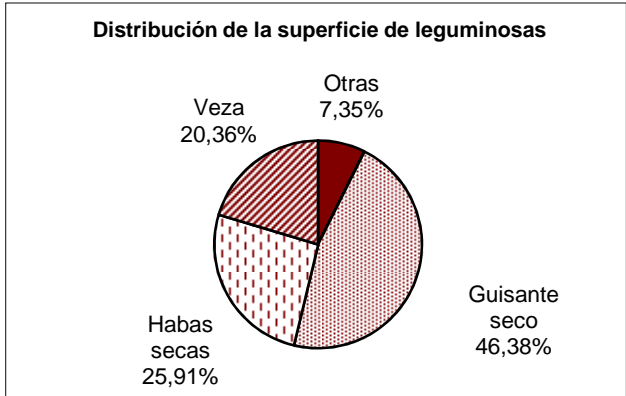
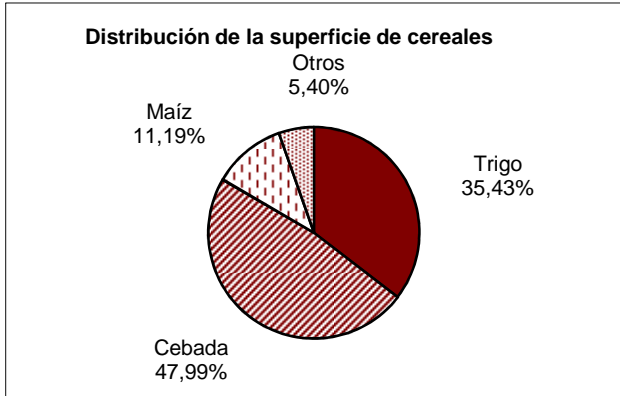
EN OCUPACION PRINCIPAL

Cítricos	Naranja	110100								
	Naranja amargo	110200								
	Mandarino	110300								
	Limonero	110400								
	Pomelo	110500								
	Limonero y otros cítricos	110600								
TOTAL CITRICOS		110000								
De pepita	Manzano	120100	0	98	98	23	477	500	598	24.020
	Peral	120200	0	0	0	31	1.054	1.085	1.085	5.470
	Membrillero	120300	0	0	0	9	10	19	19	550
	Níspero	120400	0	0	0	0	0	0	0	0
	Acerolo, Serbal y otros	120500	0	0	0	0	0	0	0	0
De hueso	Albaricoquero	120600	0	0	0	0	32	32	32	2.000
	Cerezo y Guindo	120700	4	114	118	22	206	228	346	3.500
	Melocotonero	120801	0	17	17	26	502	528	545	4.800
	Nectarina	120802	0	0	0	0	72	72	72	0
	Ciruelo	120900	0	6	6	8	88	96	102	4.000
	Endrino	121702	0	0	0	2	140	142	142	0
	Otros de fruto carmoso	Higuera	121000	0	0	0	0	0	0	0
Chirimoyo		121100	0	0	0	0	0	0	0	0
Granado		121200	0	0	0	0	0	0	0	0
Aguacate		121300	0	0	0	0	0	0	0	0
Platanero		121400	0	0	0	0	0	0	0	0
Palma datilera		121500	0	0	0	0	0	0	0	0
Kiwi		121701	0	0	0	0	21	21	21	0
Fruto seco	Almendro	121800	50	2.280	2.330	48	1.236	1.284	3.614	4.100
	Nogal	121900	13	124	137	12	90	102	239	11.318
	Avellano	122000	0	7	7	0	0	0	7	4.500
	Castaño fruto	122100	0	0	0	0	0	0	0	0
	Pistacho	122200	0	0	0	8	0	8	8	0
TOTAL FRUTALES NO CITRICOS		120000	67	2.646	2.713	189	3.928	4.117	6.830	67.058
Viñedo de uva de mesa	Viñedo de uva de mesa	130100	0	0	0	0	0	0	0	0
	Viñedo de uva para vino	130200	172	8.141	8.313	348	9.893	10.241	18.554	0
	Viveros vid	130300	0	0	0	0	582	582	582	0
TOTAL VIÑEDO OCUP. PRINCIPAL		130000	172	8.141	8.313	348	10.475	10.823	19.136	0
Olivar de aceituna de mesa	Olivar de aceituna de mesa	140100	0	0	0	0	0	0	0	0
	Olivar de aceituna para aceite	140200	113	2.579	2.692	247	3.066	3.313	6.005	0
TOTAL OLIVAR		140000	113	2.579	2.692	247	3.066	3.313	6.005	0
Otros cultivos leñosos	Alcaparra	140030	0	0	0	0	0	0	0	0
	Agave, Pita y Rafia	140050	0	0	0	0	0	0	0	0
	Caña vulgar	140060	0	0	0	0	0	0	0	0
	Mimbrera	140070	0	0	0	0	0	0	0	0
	Zumaque	140080	0	0	0	0	0	0	0	0
	Algarrobo	140090	0	0	0	0	0	0	0	0
	Morera y otros	140100	0	0	0	0	0	0	0	0
TOTAL OTROS CULTIVOS LEÑOSOS		145000	0	0	0	0	0	0	0	0
VIVEROS		150000	0	10	10	0	70	70	80	0
TOTAL CULTIVOS LEÑOSOS		100300	352	13.376	13.728	784	17.539	18.323	32.051	

EN OCUPACION ASOCIADA

Viñedo de uva de mesa	131100	0	0	0	0	0	0	0	0
Viñedo de uva para vino	131200	0	0	0	0	0	0	0	0
TOTAL VIÑEDO ASOCIADO		131000	0	0	0	0	0	0	0
MANZANO EN PRADO NATURAL		125000	0	0	0	0	0	0	0

OPERACION N° 2200134: Superficies anuales de los cultivos



SUPERFICIES OCUPADAS POR LOS CULTIVOS AGRICOLAS

DISTRIBUCION GENERAL DE TIERRAS

AÑO AGRICOLA 2.013

COMARCA I

APROVECHAMIENTOS	CLAVE	EN EL AÑO ANTERIOR			EN EL AÑO ACTUAL			VARIACION ANUAL		
		SECANO HA	REGADIO HA	TOTAL HA	SECANO HA	REGADIO HA	TOTAL HA	SECANO HA	REGADIO HA	TOTAL HA
Tierras ocupadas por cultivos herbáceos	1001	4.479	261	4.740	4.721	285	5.006	242	24	266
Barbechos y otras tierras no ocupadas	1002	366	0	366	258	0	258	-108	0	-108
Tierras ocupadas por cultivos leñosos	1003	109	29	138	109	28	137	0	-1	-1
A) SUPERFICIE DE CULTIVO AGRICOLA	1000	4.954	290	5.244	5.088	313	5.401	134	23	157
Prados naturales	2001	24.067	7	24.074	23.898	7	23.905	-169	0	-169
Pastizales	2002	12.137	0	12.137	12.150	0	12.150	13	0	13
Eriales	2003	112	0	112	112	0	112	0	0	0
B) PRADOS Y PASTIZALES	2000	36.316	7	36.323	36.160	7	36.167	-156	0	-156
Monte maderable	3001	117.824	0	117.824	117.824	0	117.824	0	0	0
Monte abierto	3002	367	0	367	367	0	367	0	0	0
Monte leñoso	3003	24.441	3	24.444	24.441	3	24.444	0	0	0
Espartizal	3004	0	0	0	0	0	0	0	0	0
C) TERRENO FORESTAL	3000	142.632	3	142.635	142.632	3	142.635	0	0	0
1. SUP. AGRARIA Y FORESTAL (A+B+C)	4500	183.902	300	184.202	183.880	323	184.203	-22	23	1
Terreno improductivo	4003	1.042	0	1.042	1.042	0	1.042	0	0	0
Superficie no agrícola	4004	4.513	0	4.513	4.512	0	4.512	-1	0	-1
Ríos y lagos	4005	558	0	558	558	0	558	0	0	0
2. SUPERFICIE NO AGRARIA NI FORESTAL	4000	6.113	0	6.113	6.112	0	6.112	-1	0	-1
TOTAL SUPERFICIE (1+2)	5000	190.015	300	190.315	189.992	323	190.315	-23	23	0

RESUMEN POR GRUPOS DE CULTIVOS

GRUPOS DE CULTIVOS	CLAVE	SECANO (Hectáreas)				REGADIO (Hectáreas)				TOTAL SECANO Y REGA- DIO
		OCUPACION PRIMERA O PRINCIPAL	OCUPACIONES POSTE- RIORES	OCUPACIONES ASO- CIADAS	TOTAL	OCUPACION PRIMERA O PRINCIPAL	OCUPACIONES POSTE- RIORES	OCUPACIONES ASO- CIADAS	TOTAL	
Cereales grano	100	1.275	0	0	1.275	10	0	0	10	1.285
Leguminosas grano	200	47	0	17	64	0	0	0	0	64
Tubérculos consumo humano	300	21	0	0	21	1	0	0	1	22
Cultivos industriales	400	70	0	0	70	0	0	0	0	70
Flores y plantas ornamentales	500	2	0	0	2	3	0	0	3	5
Cultivos forrajeros	600	3.186	975	0	4.161	149	55	0	204	4.365
Hortalizas	700	120	0	0	120	122	1	0	123	243
TOTAL CULTIVOS HERBACEOS	1001	4.721	975	17	5.713	285	56	0	341	6.054
Cítricos	1100	0			0	0			0	0
Frutales	1200	99		0	99	24		0	24	123
Viñedo	1300	0		0	0	0		0	0	0
Olivar	1400	0		0	0	0		0	0	0
Otros cultivos leñosos	1450	0		0	0	0		0	0	0
Viveros	1500	10		0	10	4		0	4	14
TOTAL CULTIVOS LENOSOS	1003	109		0	109	28		0	28	137

SUPERFICIES OCUPADAS POR LOS CULTIVOS AGRICOLAS

DISTRIBUCION GENERAL DE TIERRAS

AÑO AGRICOLA 2.013

COMARCA II

APROVECHAMIENTOS	CLAVE	EN EL AÑO ANTERIOR			EN EL AÑO ACTUAL			VARIACION ANUAL		
		SECANO HA	REGADIO HA	TOTAL HA	SECANO HA	REGADIO HA	TOTAL HA	SECANO HA	REGADIO HA	TOTAL HA
Tierras ocupadas por cultivos herbáceos	1001	20.662	518	21.180	20.548	526	21.074	-114	8	-106
Barbechos y otras tierras no ocupadas	1002	934	10	944	1.038	10	1.048	104	0	104
Tierras ocupadas por cultivos leñosos	1003	125	21	146	123	21	144	-2	0	-2
A) SUPERFICIE DE CULTIVO AGRICOLA	1000	21.721	549	22.270	21.709	557	22.266	-12	8	-4
Prados naturales	2001	7.881	1	7.882	7.878	1	7.879	-3	0	-3
Pastizales	2002	16.597	0	16.597	16.604	0	16.604	7	0	7
Eriales	2003	1.655	0	1.655	1.655	0	1.655	0	0	0
B) PRADOS Y PASTIZALES	2000	26.133	1	26.134	26.137	1	26.138	4	0	4
Monte maderable	3001	141.571	46	141.617	141.571	46	141.617	0	0	0
Monte abierto	3002	1.214	0	1.214	1.214	0	1.214	0	0	0
Monte leñoso	3003	32.350	13	32.363	32.350	13	32.363	0	0	0
Espartizal	3004	0	0	0	0	0	0	0	0	0
C) TERRENO FORESTAL	3000	175.135	59	175.194	175.135	59	175.194	0	0	0
1. SUP. AGRARIA Y FORESTAL (A+B+C)	4500	222.989	609	223.598	222.981	617	223.598	-8	8	0
Terreno improductivo	4003	2.985	0	2.985	2.985	0	2.985	0	0	0
Superficie no agrícola	4004	2.771	0	2.771	2.771	0	2.771	0	0	0
Ríos y lagos	4005	1.838	0	1.838	1.838	0	1.838	0	0	0
2. SUPERFICIE NO AGRARIA NI FORESTAL	4000	7.594	0	7.594	7.594	0	7.594	0	0	0
TOTAL SUPERFICIE (1+2)	5000	230.583	609	231.192	230.575	617	231.192	-8	8	0

RESUMEN POR GRUPOS DE CULTIVOS

GRUPOS DE CULTIVOS	CLAVE	SECANO (Hectáreas)				REGADIO (Hectáreas)				TOTAL SECANO Y REGA- DIO
		OCUPACION PRIMERA O PRINCIPAL	OCUPACIONES POSTE- RIORES	OCUPACIONES ASO- CIADAS	TOTAL	OCUPACION PRIMERA O PRINCIPAL	OCUPACIONES POSTE- RIORES	OCUPACIONES ASO- CIADAS	TOTAL	
Cereales grano	100	15.353	0	0	15.353	261	0	0	261	15.614
Leguminosas grano	200	383	0	1	384	0	2	0	2	386
Tubérculos consumo humano	300	222	0	0	222	1	0	0	1	223
Cultivos industriales	400	1.534	0	0	1.534	95	0	0	95	1.629
Flores y plantas ornamentales	500	0	0	0	0	1	0	0	1	1
Cultivos forrajeros	600	3.025	58	0	3.083	25	0	0	25	3.108
Hortalizas	700	31	0	0	31	143	0	0	143	174
TOTAL CULTIVOS HERBACEOS	1001	20.548	58	1	20.607	526	2	0	528	21.135
Cítricos	1100	0			0	0			0	0
Frutales	1200	20		0	20	1		0	1	21
Viñedo	1300	100		0	100	6		0	6	106
Olivar	1400	3			3	1			1	4
Otros cultivos leñosos	1450	0			0	0			0	0
Viveros	1500	0			0	13			13	13
TOTAL CULTIVOS LENOSOS	1003	123		0	123	21		0	21	144

SUPERFICIES OCUPADAS POR LOS CULTIVOS AGRICOLAS

DISTRIBUCION GENERAL DE TIERRAS

AÑO AGRICOLA 2.013

COMARCA III

APROVECHAMIENTOS	CLAVE	EN EL AÑO ANTERIOR			EN EL AÑO ACTUAL			VARIACION ANUAL		
		SECANO HA	REGADIO HA	TOTAL HA	SECANO HA	REGADIO HA	TOTAL HA	SECANO HA	REGADIO HA	TOTAL HA
Tierras ocupadas por cultivos herbáceos	1001	27.639	2.173	29.812	27.243	2.228	29.471	-396	55	-341
Barbechos y otras tierras no ocupadas	1002	892	69	961	1.291	70	1.361	399	1	400
Tierras ocupadas por cultivos leñosos	1003	745	345	1.090	695	353	1.048	-50	8	-42
A) SUPERFICIE DE CULTIVO AGRICOLA	1000	29.276	2.587	31.863	29.229	2.651	31.880	-47	64	17
Prados naturales	2001	922	1	923	909	1	910	-13	0	-13
Pastizales	2002	4.276	0	4.276	4.276	0	4.276	0	0	0
Eriales	2003	121	0	121	121	0	121	0	0	0
B) PRADOS Y PASTIZALES	2000	5.319	1	5.320	5.306	1	5.307	-13	0	-13
Monte maderable	3001	19.450	95	19.545	19.450	95	19.545	0	0	0
Monte abierto	3002	226	2	228	226	2	228	0	0	0
Monte leñoso	3003	10.047	59	10.106	10.047	59	10.106	0	0	0
Espartizal	3004	0	0	0	0	0	0	0	0	0
C) TERRENO FORESTAL	3000	29.723	156	29.879	29.723	156	29.879	0	0	0
1. SUP. AGRARIA Y FORESTAL (A+B+C)	4500	64.318	2.744	67.062	64.258	2.808	67.066	-60	64	4
Terreno improductivo	4003	503	0	503	503	0	503	0	0	0
Superficie no agrícola	4004	9.545	0	9.545	9.541	0	9.541	-4	0	-4
Ríos y lagos	4005	672	0	672	672	0	672	0	0	0
2. SUPERFICIE NO AGRARIA NI FORESTAL	4000	10.720	0	10.720	10.716	0	10.716	-4	0	-4
TOTAL SUPERFICIE (1+2)	5000	75.038	2.744	77.782	74.974	2.808	77.782	-64	64	0

RESUMEN POR GRUPOS DE CULTIVOS

GRUPOS DE CULTIVOS	CLAVE	SECANO (Hectáreas)				REGADIO (Hectáreas)				TOTAL SECANO Y REGA- DIO
		OCUPACION PRIMERA O PRINCIPAL	OCUPACIONES POSTE- RIORES	OCUPACIONES ASO- CIADAS	TOTAL	OCUPACION PRIMERA O PRINCIPAL	OCUPACIONES POSTE- RIORES	OCUPACIONES ASO- CIADAS	TOTAL	
Cereales grano	100	21.786	0	0	21.786	1.329	0	0	1.329	23.115
Leguminosas grano	200	870	0	0	870	25	0	0	25	895
Tubérculos consumo humano	300	6	0	0	6	18	0	0	18	24
Cultivos industriales	400	3.790	0	0	3.790	299	0	0	299	4.089
Flores y plantas ornamentales	500	0	0	0	0	13	0	0	13	13
Cultivos forrajeros	600	743	0	0	743	74	53	0	127	870
Hortalizas	700	48	0	0	48	470	143	0	613	661
TOTAL CULTIVOS HERBACEOS	1001	27.243	0	0	27.243	2.228	196	0	2.424	29.667
Cítricos	1100	0			0	0			0	0
Frutales	1200	195		0	195	36		0	36	231
Viñedo	1300	435		0	435	123		0	123	558
Olivar	1400	65			65	182			182	247
Otros cultivos leñosos	1450	0			0	0			0	0
Viveros	1500	0			0	12			12	12
TOTAL CULTIVOS LENOSOS	1003	695		0	695	353		0	353	1.048

SUPERFICIES OCUPADAS POR LOS CULTIVOS AGRICOLAS

DISTRIBUCION GENERAL DE TIERRAS

AÑO AGRICOLA 2.013

COMARCA IV

APROVECHAMIENTOS	CLAVE	EN EL AÑO ANTERIOR			EN EL AÑO ACTUAL			VARIACION ANUAL		
		SECANO HA	REGADIO HA	TOTAL HA	SECANO HA	REGADIO HA	TOTAL HA	SECANO HA	REGADIO HA	TOTAL HA
Tierras ocupadas por cultivos herbáceos	1001	45.414	2.881	48.295	45.540	2.895	48.435	126	14	140
Barbechos y otras tierras no ocupadas	1002	4.283	219	4.502	4.374	182	4.556	91	-37	54
Tierras ocupadas por cultivos leñosos	1003	5.417	1.079	6.496	5.287	1.032	6.319	-130	-47	-177
A) SUPERFICIE DE CULTIVO AGRICOLA	1000	55.114	4.179	59.293	55.201	4.109	59.310	87	-70	17
Prados naturales	2001	694	32	726	694	32	726	0	0	0
Pastizales	2002	8.894	0	8.894	8.894	0	8.894	0	0	0
Eriales	2003	740	0	740	732	0	732	-8	0	-8
B) PRADOS Y PASTIZALES	2000	10.328	32	10.360	10.320	32	10.352	-8	0	-8
Monte maderable	3001	50.996	137	51.133	50.995	137	51.132	-1	0	-1
Monte abierto	3002	565	6	571	565	6	571	0	0	0
Monte leñoso	3003	24.376	73	24.449	24.382	73	24.455	6	0	6
Espartizal	3004	24	0	24	24	0	24	0	0	0
C) TERRENO FORESTAL	3000	75.961	216	76.177	75.966	216	76.182	5	0	5
1. SUP. AGRARIA Y FORESTAL (A+B+C)	4500	141.403	4.427	145.830	141.487	4.357	145.844	84	-70	14
Terreno improductivo	4003	1.955	0	1.955	1.955	0	1.955	0	0	0
Superficie no agrícola	4004	5.338	0	5.338	5.325	0	5.325	-13	0	-13
Ríos y lagos	4005	1.069	0	1.069	1.068	0	1.068	-1	0	-1
2. SUPERFICIE NO AGRARIA NI FORESTAL	4000	8.362	0	8.362	8.348	0	8.348	-14	0	-14
TOTAL SUPERFICIE (1+2)	5000	149.765	4.427	154.192	149.835	4.357	154.192	70	-70	0

RESUMEN POR GRUPOS DE CULTIVOS

GRUPOS DE CULTIVOS	CLAVE	SECANO (Hectáreas)				REGADIO (Hectáreas)				TOTAL SECANO Y REGA- DIO
		OCUPACION PRIMERA O PRINCIPAL	OCUPACIONES POSTE- RIORES	OCUPACIONES ASO- CIADAS	TOTAL	OCUPACION PRIMERA O PRINCIPAL	OCUPACIONES POSTE- RIORES	OCUPACIONES ASO- CIADAS	TOTAL	
Cereales grano	100	41.661	0	0	41.661	1.956	0	0	1.956	43.617
Leguminosas grano	200	844	0	0	844	83	0	0	83	927
Tubérculos consumo humano	300	19	0	0	19	105	0	0	105	124
Cultivos industriales	400	1.413	0	0	1.413	105	0	0	105	1.518
Flores y plantas ornamentales	500	0	0	0	0	2	0	0	2	2
Cultivos forrajeros	600	1.286	7	0	1.293	267	49	0	316	1.609
Hortalizas	700	317	0	0	317	377	15	0	392	709
TOTAL CULTIVOS HERBACEOS	1001	45.540	7	0	45.547	2.895	64	0	2.959	48.506
Cítricos	1100	0			0	0			0	0
Frutales	1200	656		0	656	85		0	85	741
Viñedo	1300	3.203		0	3.203	784		0	784	3.987
Olivar	1400	1.428			1.428	162			162	1.590
Otros cultivos leñosos	1450	0			0	0			0	0
Viveros	1500	0			0	1			1	1
TOTAL CULTIVOS LENOSOS	1003	5.287		0	5.287	1.032		0	1.032	6.319

SUPERFICIES OCUPADAS POR LOS CULTIVOS AGRICOLAS**DISTRIBUCION GENERAL DE TIERRAS**

AÑO AGRICOLA 2.013

COMARCA V

APROVECHAMIENTOS	CLAVE	EN EL AÑO ANTERIOR			EN EL AÑO ACTUAL			VARIACION ANUAL		
		SECANO HA	REGADIO HA	TOTAL HA	SECANO HA	REGADIO HA	TOTAL HA	SECANO HA	REGADIO HA	TOTAL HA
Tierras ocupadas por cultivos herbáceos	1001	30.866	16.660	47.526	29.511	16.315	45.826	-1.355	-345	-1.700
Barbechos y otras tierras no ocupadas	1002	4.499	1.292	5.791	6.148	1.342	7.490	1.649	50	1.699
Tierras ocupadas por cultivos leñosos	1003	3.557	1.582	5.139	3.389	1.774	5.163	-168	192	24
A) SUPERFICIE DE CULTIVO AGRICOLA	1000	38.922	19.534	58.456	39.048	19.431	58.479	126	-103	23
Prados naturales	2001	199	76	275	199	76	275	0	0	0
Pastizales	2002	2.468	0	2.468	2.466	0	2.466	-2	0	-2
Eriales	2003	875	0	875	875	0	875	0	0	0
B) PRADOS Y PASTIZALES	2000	3.542	76	3.618	3.540	76	3.616	-2	0	-2
Monte maderable	3001	29.947	113	30.060	29.947	113	30.060	0	0	0
Monte abierto	3002	743	17	760	743	17	760	0	0	0
Monte leñoso	3003	29.472	734	30.206	29.472	734	30.206	0	0	0
Espartizal	3004	197	0	197	197	0	197	0	0	0
C) TERRENO FORESTAL	3000	60.359	864	61.223	60.359	864	61.223	0	0	0
1. SUP. AGRARIA Y FORESTAL (A+B+C)	4500	102.823	20.474	123.297	102.947	20.371	123.318	124	-103	21
Terreno improductivo	4003	370	0	370	370	0	370	0	0	0
Superficie no agrícola	4004	5.410	0	5.410	5.389	0	5.389	-21	0	-21
Ríos y lagos	4005	1.133	0	1.133	1.133	0	1.133	0	0	0
2. SUPERFICIE NO AGRARIA NI FORESTAL	4000	6.913	0	6.913	6.892	0	6.892	-21	0	-21
TOTAL SUPERFICIE (1+2)	5000	109.736	20.474	130.210	109.839	20.371	130.210	103	-103	0

RESUMEN POR GRUPOS DE CULTIVOS

GRUPOS DE CULTIVOS	CLAVE	SECANO (Hectáreas)				REGADIO (Hectáreas)				TOTAL SECANO Y REGA- DIO
		OCUPACION PRIMERA O PRINCIPAL	OCUPACIONES POSTE- RIORES	OCUPACIONES ASO- CIADAS	TOTAL	OCUPACION PRIMERA O PRINCIPAL	OCUPACIONES POSTE- RIORES	OCUPACIONES ASO- CIADAS	TOTAL	
Cereales grano	100	26.961	0	0	26.961	12.671	0	0	12.671	39.632
Leguminosas grano	200	813	0	0	813	127	0	0	127	940
Tubérculos consumo humano	300	0	0	0	0	19	0	0	19	19
Cultivos industriales	400	1.093	0	0	1.093	1.291	0	0	1.291	2.384
Flores y plantas ornamentales	500	0	0	0	0	9	0	0	9	9
Cultivos forrajeros	600	573	0	0	573	968	450	0	1.418	1.991
Hortalizas	700	71	0	0	71	1.230	316	0	1.546	1.617
TOTAL CULTIVOS HERBACEOS	1001	29.511	0	0	29.511	16.315	766	0	17.081	46.592
Cítricos	1100	0			0	0			0	0
Frutales	1200	595		0	595	163		0	163	758
Viñedo	1300	2.243		0	2.243	1.274		0	1.274	3.517
Olivar	1400	551			551	337			337	888
Otros cultivos leñosos	1450	0			0	0			0	0
Viveros	1500	0			0	0			0	0
TOTAL CULTIVOS LENOSOS	1003	3.389		0	3.389	1.774		0	1.774	5.163

SUPERFICIES OCUPADAS POR LOS CULTIVOS AGRICOLAS

DISTRIBUCION GENERAL DE TIERRAS

AÑO AGRICOLA 2.013

COMARCA VI

APROVECHAMIENTOS	CLAVE	EN EL AÑO ANTERIOR			EN EL AÑO ACTUAL			VARIACION ANUAL		
		SECANO HA	REGADIO HA	TOTAL HA	SECANO HA	REGADIO HA	TOTAL HA	SECANO HA	REGADIO HA	TOTAL HA
Tierras ocupadas por cultivos herbáceos	1001	27.948	29.403	57.351	28.968	29.402	58.370	1.020	-1	1.019
Barbechos y otras tierras no ocupadas	1002	8.038	3.020	11.058	6.782	3.379	10.161	-1.256	359	-897
Tierras ocupadas por cultivos leñosos	1003	2.978	7.822	10.800	2.934	7.744	10.678	-44	-78	-122
A) SUPERFICIE DE CULTIVO AGRICOLA	1000	38.964	40.245	79.209	38.684	40.525	79.209	-280	280	0
Prados naturales	2001	18	600	618	18	600	618	0	0	0
Pastizales	2002	2.435	0	2.435	2.435	0	2.435	0	0	0
Eriales	2003	1.784	0	1.784	1.784	0	1.784	0	0	0
B) PRADOS Y PASTIZALES	2000	4.237	600	4.837	4.237	600	4.837	0	0	0
Monte maderable	3001	9.239	945	10.184	9.239	945	10.184	0	0	0
Monte abierto	3002	201	37	238	201	37	238	0	0	0
Monte leñoso	3003	15.298	1.298	16.596	15.298	1.298	16.596	0	0	0
Espartizal	3004	995	0	995	995	0	995	0	0	0
C) TERRENO FORESTAL	3000	25.733	2.280	28.013	25.733	2.280	28.013	0	0	0
1. SUP. AGRARIA Y FORESTAL (A+B+C)	4500	68.934	43.125	112.059	68.654	43.405	112.059	-280	280	0
Terreno improductivo	4003	1.152	0	1.152	1.152	0	1.152	0	0	0
Superficie no agrícola	4004	7.666	0	7.666	7.666	0	7.666	0	0	0
Ríos y lagos	4005	1.693	0	1.693	1.693	0	1.693	0	0	0
2. SUPERFICIE NO AGRARIA NI FORESTAL	4000	10.511	0	10.511	10.511	0	10.511	0	0	0
TOTAL SUPERFICIE (1+2)	5000	79.445	43.125	122.570	79.165	43.405	122.570	-280	280	0

RESUMEN POR GRUPOS DE CULTIVOS

GRUPOS DE CULTIVOS	CLAVE	SECANO (Hectáreas)				REGADIO (Hectáreas)				TOTAL SECANO Y REGADIO
		OCUPACION PRIMERA O PRINCIPAL	OCUPACIONES POSTERIORES	OCUPACIONES ASOCIADAS	TOTAL	OCUPACION PRIMERA O PRINCIPAL	OCUPACIONES POSTERIORES	OCUPACIONES ASOCIADAS	TOTAL	
Cereales grano	100	27.657	0	0	27.657	18.460	0	0	18.460	46.117
Leguminosas grano	200	516	0	0	516	69	78	0	147	663
Tubérculos consumo humano	300	0	0	0	0	135	0	0	135	135
Cultivos industriales	400	148	0	0	148	266	0	0	266	414
Flores y plantas ornamentales	500	0	0	0	0	5	3	0	8	8
Cultivos forrajeros	600	590	0	0	590	4.419	402	0	4.821	5.411
Hortalizas	700	57	0	0	57	6.048	1.633	0	7.681	7.738
TOTAL CULTIVOS HERBACEOS	1001	28.968	0	0	28.968	29.402	2.116	0	31.518	60.486
Cítricos	1100	0			0	0			0	0
Frutales	1200	336		0	336	1.535		0	1.535	1.871
Viñedo	1300	2.082		0	2.082	5.576		0	5.576	7.658
Olivar	1400	516			516	600			600	1.116
Otros cultivos leñosos	1450	0			0	0			0	0
Viveros	1500	0			0	33			33	33
TOTAL CULTIVOS LENOSOS	1003	2.934		0	2.934	7.744		0	7.744	10.678

SUPERFICIES OCUPADAS POR LOS CULTIVOS AGRICOLAS

DISTRIBUCION GENERAL DE TIERRAS

AÑO AGRICOLA 2.013

COMARCA VII

APROVECHAMIENTOS	CLAVE	EN EL AÑO ANTERIOR			EN EL AÑO ACTUAL			VARIACION ANUAL		
		SECANO HA	REGADIO HA	TOTAL HA	SECANO HA	REGADIO HA	TOTAL HA	SECANO HA	REGADIO HA	TOTAL HA
Tierras ocupadas por cultivos herbáceos	1001	17.047	25.851	42.898	17.045	26.178	43.223	-2	327	325
Barbechos y otras tierras no ocupadas	1002	19.827	5.524	25.351	19.868	5.321	25.189	41	-203	-162
Tierras ocupadas por cultivos leñosos	1003	1.219	7.463	8.682	1.191	7.371	8.562	-28	-92	-120
A) SUPERFICIE DE CULTIVO AGRICOLA	1000	38.093	38.838	76.931	38.104	38.870	76.974	11	32	43
Prados naturales	2001	0	96	96	0	96	96	0	0	0
Pastizales	2002	2.350	0	2.350	2.350	0	2.350	0	0	0
Eriales	2003	6.385	0	6.385	6.385	0	6.385	0	0	0
B) PRADOS Y PASTIZALES	2000	8.735	96	8.831	8.735	96	8.831	0	0	0
Monte maderable	3001	9.941	225	10.166	9.941	225	10.166	0	0	0
Monte abierto	3002	73	30	103	73	30	103	0	0	0
Monte leñoso	3003	17.627	1.356	18.983	17.627	1.356	18.983	0	0	0
Espartizal	3004	3.743	0	3.743	3.743	0	3.743	0	0	0
C) TERRENO FORESTAL	3000	31.384	1.611	32.995	31.384	1.611	32.995	0	0	0
1. SUP. AGRARIA Y FORESTAL (A+B+C)	4500	78.212	40.545	118.757	78.223	40.577	118.800	11	32	43
Terreno improductivo	4003	4.197	0	4.197	4.197	0	4.197	0	0	0
Superficie no agrícola	4004	8.579	0	8.579	8.536	0	8.536	-43	0	-43
Ríos y lagos	4005	1.357	0	1.357	1.357	0	1.357	0	0	0
2. SUPERFICIE NO AGRARIA NI FORESTAL	4000	14.133	0	14.133	14.090	0	14.090	-43	0	-43
TOTAL SUPERFICIE (1+2)	5000	92.345	40.545	132.890	92.313	40.577	132.890	-32	32	0

RESUMEN POR GRUPOS DE CULTIVOS

GRUPOS DE CULTIVOS	CLAVE	SECANO (Hectáreas)				REGADIO (Hectáreas)				TOTAL SECANO Y REGA- DIO
		OCUPACION PRIMERA O PRINCIPAL	OCUPACIONES POSTE- RIORES	OCUPACIONES ASO- CIADAS	TOTAL	OCUPACION PRIMERA O PRINCIPAL	OCUPACIONES POSTE- RIORES	OCUPACIONES ASO- CIADAS	TOTAL	
Cereales grano	100	15.748	0	0	15.748	14.481	0	0	14.481	30.229
Leguminosas grano	200	967	0	2	969	93	0	0	93	1.062
Tubérculos consumo humano	300	0	0	0	0	15	0	0	15	15
Cultivos industriales	400	16	0	0	16	134	0	0	134	150
Flores y plantas ornamentales	500	0	0	0	0	2	0	0	2	2
Cultivos forrajeros	600	314	0	0	314	4.760	269	0	5.029	5.343
Hortalizas	700	0	0	0	0	6.693	1.703	0	8.396	8.396
TOTAL CULTIVOS HERBACEOS	1001	17.045	0	2	17.047	26.178	1.972	0	28.150	45.197
Cítricos	1100	0			0	0			0	0
Frutales	1200	812		0	812	2.273		0	2.273	3.085
Viñedo	1300	250		0	250	3.060		0	3.060	3.310
Olivar	1400	129			129	2.031			2.031	2.160
Otros cultivos leñosos	1450	0			0	0			0	0
Viveros	1500	0			0	7			7	7
TOTAL CULTIVOS LENOSOS	1003	1.191		0	1.191	7.371		0	7.371	8.562

