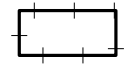








Leyenda

-  Límites municipales
-  Perímetro del incendio (966 ha.)
- Zonificación por usos del suelo**
-  Forestal arbolado (coníferas), 384 ha. [39,8%]
-  Forestal arbolado (frondosas), 9 ha. [0,9%]
-  Matorral mediterráneo, 231 ha. [23,9%]
-  Cultivos, 339 ha. [35,1%]
-  Zonas antropizadas, 2 ha. [0,2%]

| | Superficie (ha.) | | |
|-------------------------------|------------------|---------------|---------------|
| | ARAS | BARGOTA | VIANA |
| Cultivos | 119,35 | 42,15 | 177,88 |
| Forestal arbolado (coníferas) | 111,03 | 93,39 | 179,30 |
| Forestal arbolado (frondosas) | 6,49 | 1,86 | 0,86 |
| Matorral mediterráneo | 86,17 | 49,36 | 95,37 |
| Zonas antropizadas | 0,32 | 0,41 | 1,77 |
| Total | 323,36 | 187,17 | 455,18 |

**Incendio de Aras (21/08/2012)
Usos del suelo por municipio**