



Operación 2200329 "Meteorología"
Plan 2021 - 2024
Programa 2022

Indice de tablas

Diciembre 2022

- 1. Comentario climatológico general**
- 2. Incidencias y daños**
- 3. Temperaturas y pluviometría**
- 4. Precipitaciones acumuladas**
- 5. Resumen climatológico del mes de Noviembre del 2022**
- 6. Mapas**

Fuente: Sección de información y educación ambiental

Comentario climatológico general

Diciembre 2022

El mes de diciembre ha resultado muy cálido. En cuanto a las precipitaciones el mes ha resultado muy seco en el tercio norte y húmedo en la mitad sur, quedando una pequeña franja en la que se da la transición entre ambos caracteres. El agua almacenada en los embalses ha pasado del 30% en que se encontraba el mes pasado hasta el 36% actual.

Las precipitaciones se han situado por encima de la media en la mitad sur de Navarra dominando en esta zona el carácter húmedo, aunque en alguna estación aislada también aparece el carácter muy húmedo. Por el contrario, en la Comarca Noroccidental y en las estaciones más occidentales de la Comarca Pirenaica no han llegado a recoger ni el 50% de los valores medios de un mes de diciembre dominando en esta zona el carácter muy seco. En el resto del territorio domina el carácter seco, aunque en una pequeña franja aparece también el carácter normal. El año agrícola va resultando mayoritariamente seco, salvo en la Comarca Noroccidental donde domina el carácter muy seco, carácter que aparece también en las estaciones situadas en

el entorno de la Sierra de Izco, Valle de Lana y Sierra del Sarbil.

En cuanto a temperaturas el mes de diciembre ha resultado muy cálido, apareciendo también el carácter extremadamente cálido de forma muy aislada. Todas las estaciones han registrado temperaturas superiores a la media, la mayoría han superado los valores medios entre 2 y 3°C. La estación que más se ha acercado a sus valores medios ha sido Lerín (+1,7°C) y la que más se ha alejado ha sido Erro (+3,7°C). Las temperaturas fueron altas sobre todo en la segunda mitad del mes, estando más acordes con la época del año en la que nos encontramos en la primera mitad del mes. El año agrícola hasta la fecha va resultando extremadamente cálido salvo en las estaciones de Goizueta, Lesaka, Luzaide/Valcarlos, Larraona y Galbarra donde el año agrícola hasta la fecha ha resultado muy cálido.

Las rachas máximas de viento se registraron en Gorramendi (110 km/h los días 18 y 19, 102 km/h el día 25) y Aralar (104 km/h el día 19).

Operación 2200329: METEOROLOGÍA

COMARCALIZACIÓN
AGRARIA DE NAVARRA

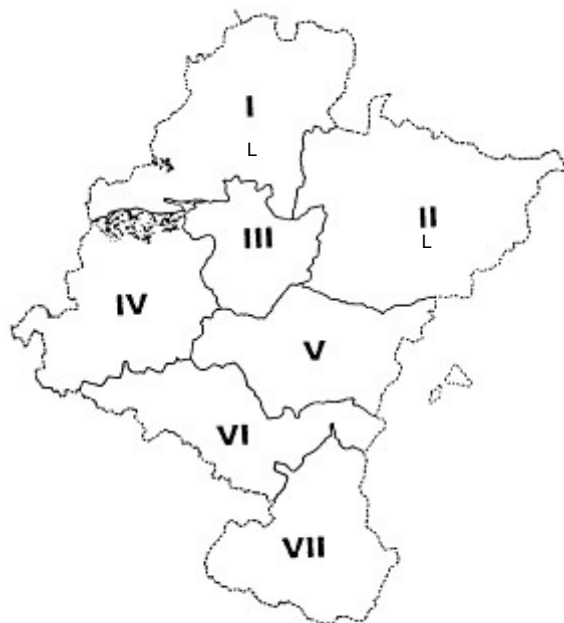
COMARCA

- I NOROCCIDENTAL
- II PIRINEOS
- III CUENCA DE PAMPLONA
- IV TIERRA ESTELLA
- V NAVARRA MEDIA
- VI RIBERA ALTA-ARAGÓN
- VII RIBERA BAJA

Consecuencias Leves (L)

Graves (G)

Muy Graves (MG)



Incidencias y daños:

Sequía:

. Pastos

Operación 2200329: METEOROLOGÍA

Temperaturas

| Estación de referencia | Comarca | Área | Datos del mes: Diciembre - 2022* | | | | | Datos del mes: Diciembre - 2021 | | | | | Datos históricos medios | | | | | | | |
|----------------------------|---------|------|----------------------------------|------|-------|----------------|------------|---------------------------------|-----------|------|-------|----------------|-------------------------|------|-----------|------|------|----------------|------------|-------|
| | | | Medias de | | | Días de helada | Temp. Abs. | | Medias de | | | Días de helada | Temp. Abs. | | Medias de | | | Días de helada | Temp. Abs. | |
| | | | Máx. | Min. | Media | | Máx. | Min. | Máx. | Min. | Media | | Máx. | Min. | Media | Máx. | Min. | | | |
| Doneztebe/Santesteban | 1 | 3 | 15,1 | 7,7 | 11,4 | 2 | 21,0 | -1,0 | 14,0 | 5,5 | 9,8 | 2 | 21,0 | 0,0 | 12,3 | 4,2 | 8,3 | 7 | 24,0 | -10,5 |
| Altsasu/Alsasua | 1 | 13 | 11,7 | 5,2 | 8,5 | 6 | 17,5 | -1,0 | 9,7 | 2,6 | 6,1 | 9 | 16,5 | -1,0 | 8,9 | 2,4 | 5,7 | 10 | 18,0 | -11,5 |
| Abaurregaina/Abaurrea Alta | 2 | 14 | 8,5 | 3,1 | 5,8 | 10 | 14,0 | -5,0 | 8,7 | 1,9 | 5,3 | 15 | 20,0 | -2,0 | 6,5 | -0,5 | 3,0 | 19 | 19,0 | -12,0 |
| Navascués/Nabaskoze | 2 | 19 | 11,9 | 3,0 | 7,4 | 8 | 16,8 | -5,0 | 9,8 | 0,2 | 5,0 | 14 | 15,5 | -5,4 | 9,6 | -0,2 | 4,7 | 17 | 23,5 | -15,0 |
| Pamplona/Iruña | 3 | 27 | 12,3 | 5,8 | 9,1 | 2 | 18,3 | -0,7 | 9,5 | 3,3 | 6,4 | 6 | 17,0 | -0,6 | 9,4 | 2,7 | 6,1 | 8 | 18,8 | -10,0 |
| Arróniz | 4 | 38 | 11,0 | 5,2 | 8,1 | 1 | 17,0 | -0,1 | 8,3 | 3,2 | 5,8 | 7 | 17,6 | -1,5 | 9,4 | 2,8 | 6,1 | 7 | 20,0 | -10,0 |
| Olite/Erriberri | 5 | 50 | 11,6 | 4,3 | 7,9 | 3 | 16,0 | -0,5 | 9,2 | 3,0 | 6,1 | 6 | 17,0 | -0,1 | 9,7 | 2,4 | 6,1 | 9 | 19,5 | -10,0 |
| Yesa | 5 | 54 | 11,6 | 4,3 | 8,0 | 2 | 18,0 | -2,0 | 9,0 | 2,4 | 5,7 | 7 | 17,4 | -2,0 | 9,5 | 1,8 | 5,7 | 11 | 19,0 | -10,0 |
| Caparroso | 6 | 60 | 11,4 | 4,5 | 8,0 | 4 | 18,0 | 0,0 | 8,8 | 3,3 | 6,1 | 2 | 17,0 | 0,0 | 10,2 | 2,0 | 6,1 | 11 | 21,0 | -13,0 |
| Carcastillo (La Oliva) | 6 | 60 | 11,1 | 4,3 | 7,7 | 2 | 16,5 | 0,0 | 9,0 | 3,3 | 6,1 | 1 | 17,5 | 0,0 | 9,8 | 2,0 | 5,9 | 11 | 20,0 | -10,0 |
| Buñuel | 7 | 65 | 12,7 | 4,1 | 8,4 | 2 | 19,3 | 0,0 | 10,3 | 3,5 | 6,9 | 1 | 18,5 | -0,2 | 10,6 | 2,1 | 6,3 | 11 | 21,0 | -9,0 |
| Corella | 7 | 68 | 11,5 | 5,0 | 8,2 | 0 | 18,0 | 0,5 | 9,3 | 3,6 | 6,5 | 4 | 17,0 | 0,0 | 9,5 | 2,7 | 6,1 | 8 | 20,0 | -8,0 |

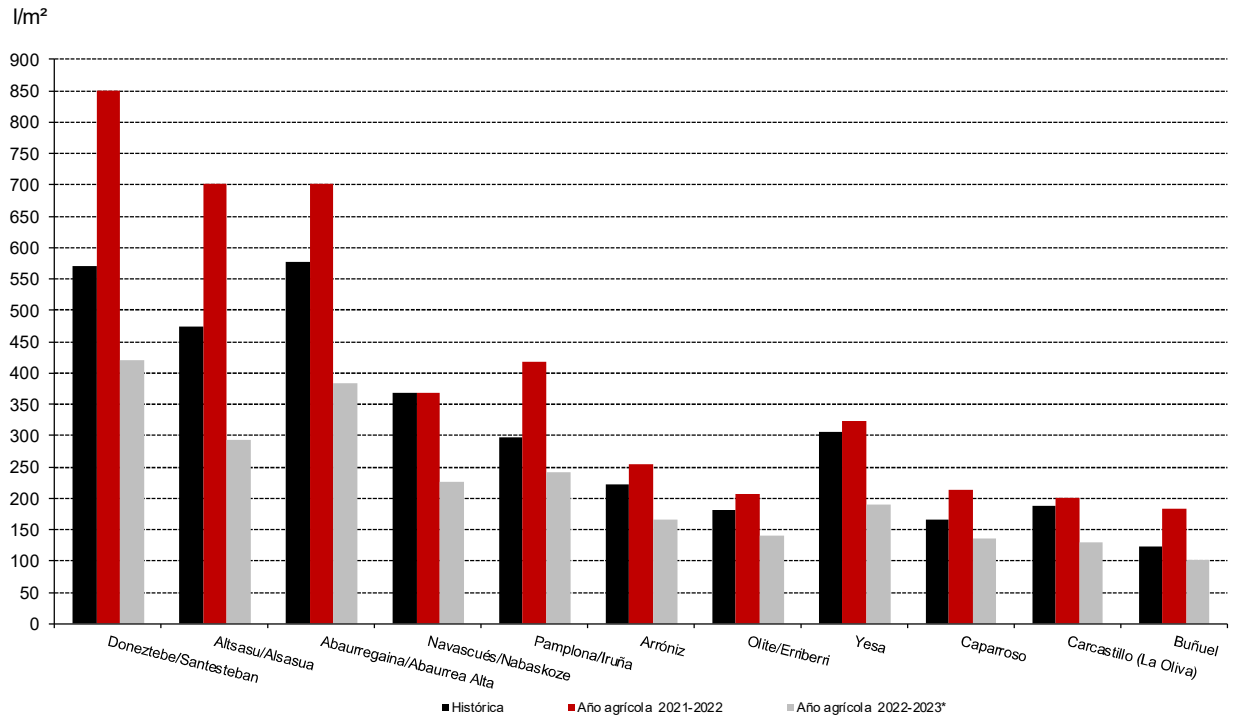
* Los datos referidos al mes de Diciembre de 2022 son provisionales.

Pluviometría

| Estación de referencia | Comarca | Área | Datos del mes: Diciembre - 2022* | | | | Datos del mes: Diciembre - 2021 | | | | Datos históricos medios | | | |
|----------------------------|---------|------|----------------------------------|-----------|----------------|-----------------|---------------------------------|-----------|----------------|-----------------|-------------------------|-----------|----------------|-----------------|
| | | | Precipitac. del mes | Acumulada | Días Precipit. | Preci. Máx. 24h | Precipitac. del mes | Acumulada | Días Precipit. | Preci. Máx. 24h | Precipitac. del mes | Acumulada | Días Precipit. | Preci. Máx. 24h |
| | | | | | | | | | | | | | | |
| Doneztebe/Santesteban | 1 | 3 | 49,5 | 419,6 | 11 | 11,5 | 393,0 | 849,5 | 13 | 131,5 | 158,8 | 570,5 | 16 | 119,0 |
| Altsasu/Alsasua | 1 | 13 | 60,1 | 293,2 | 15 | 12,1 | 294,0 | 702,1 | 14 | 49,5 | 144,5 | 474,2 | 17 | 104,0 |
| Abaurregaina/Abaurrea Alta | 2 | 14 | 85,5 | 383,0 | 11 | 18,0 | 318,0 | 702,5 | 14 | 101,0 | 155,0 | 577,4 | 14 | 71,0 |
| Navascués/Nabaskoze | 2 | 19 | 60,5 | 227,1 | 11 | 17,0 | 184,7 | 369,2 | 16 | 59,0 | 91,3 | 368,0 | 13 | 64,0 |
| Pamplona/Iruña | 3 | 27 | 50,4 | 241,1 | 13 | 14,8 | 200,0 | 418,4 | 14 | 60,3 | 84,0 | 297,5 | 16 | 69,2 |
| Arróniz | 4 | 38 | 76,3 | 167,3 | 14 | 18,5 | 79,0 | 254,5 | 19 | 17,0 | 56,3 | 221,9 | 12 | 40,0 |
| Olite/Erriberri | 5 | 50 | 47,5 | 139,8 | 21 | 9,2 | 56,0 | 206,8 | 28 | 14,5 | 37,9 | 180,5 | 10 | 34,8 |
| Yesa | 5 | 54 | 70,5 | 190,1 | 11 | 19,0 | 126,0 | 323,8 | 13 | 38,5 | 83,5 | 306,5 | 11 | 90,0 |
| Caparroso | 6 | 60 | 55,6 | 136,4 | 13 | 12,1 | 44,0 | 213,8 | 11 | 11,0 | 35,8 | 167,0 | 11 | 41,2 |
| Carcastillo (La Oliva) | 6 | 60 | 61,6 | 130,3 | 12 | 13,8 | 51,0 | 200,2 | 14 | 13,5 | 43,0 | 188,3 | 10 | 38,6 |
| Buñuel | 7 | 65 | 50,2 | 102,8 | 8 | 18,8 | 16,0 | 183,3 | 15 | 4,3 | 24,4 | 123,2 | 9 | 29,7 |
| Corella | 7 | 68 | 42,5 | 103,6 | 10 | 10,0 | 19,3 | 206,8 | 9 | 6,5 | 29,0 | 125,0 | 10 | 35,0 |

* Los datos referidos al mes de Diciembre de 2022 son provisionales.

Precipitación acumulada a 31 de diciembre de 2022 Año agrícola 2022-2023



Precipitaciones acumuladas a 31 de diciembre de 2022

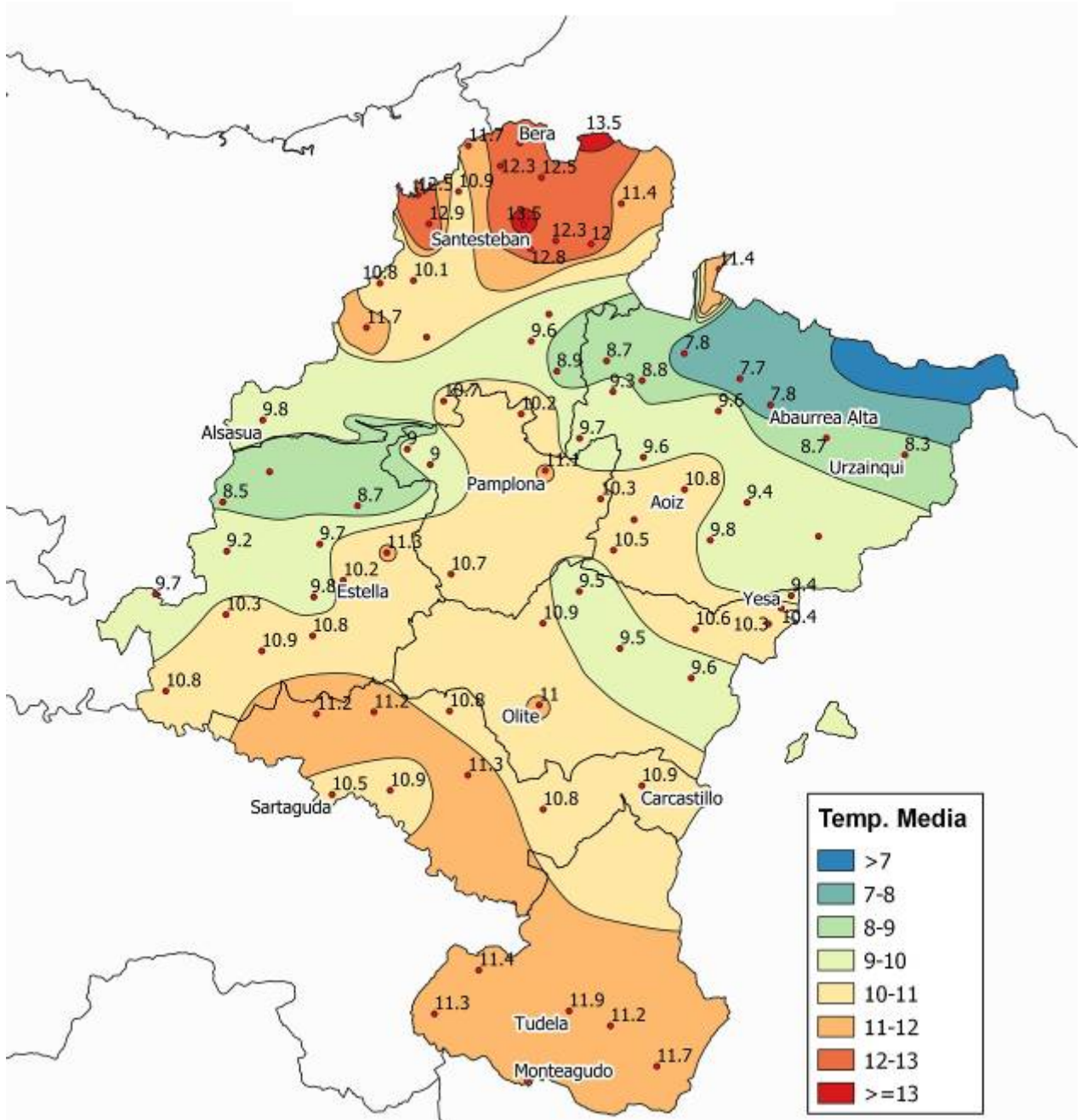
| Estación de referencia | Comarca | Precipitaciones acumuladas | | | % de 2022-2023 s/l. | |
|----------------------------|---------|----------------------------|------------------------|-------------------------|---------------------|------------------------|
| | | Histórica | Año agrícola 2021-2022 | Año agrícola 2022-2023* | Histórica | Año agrícola 2021-2022 |
| Doneztebe/Santesteban | I | 570,5 | 849,5 | 419,6 | 73,5 | 49,4 |
| Altsasu/Alsasua | I | 474,2 | 702,1 | 293,2 | 61,8 | 41,8 |
| Abaurregaina/Abaurrea Alta | II | 577,4 | 702,5 | 383,0 | 66,3 | 54,5 |
| Navascués/Nabaskoze | II | 368,0 | 369,2 | 227,1 | 61,7 | 61,5 |
| Pamplona/Iruña | III | 297,5 | 418,4 | 241,1 | 81,0 | 57,6 |
| Arróniz | IV | 221,9 | 254,5 | 167,3 | 75,4 | 65,7 |
| Olite/Erriberri | V | 180,5 | 206,8 | 139,8 | 77,4 | 67,6 |
| Yesa | V | 306,5 | 323,8 | 190,1 | 62,0 | 58,7 |
| Caparroso | VI | 167,0 | 213,8 | 136,4 | 81,7 | 63,8 |
| Carcastillo (La Oliva) | VI | 188,3 | 200,2 | 130,3 | 69,2 | 65,1 |
| Buñuel | VII | 123,2 | 183,3 | 102,8 | 83,4 | 56,1 |
| Corella | VII | 125,0 | 206,8 | 103,6 | 82,9 | 50,1 |

* En las precipitaciones acumuladas del año 2022 - 2023 los datos utilizados de diciembre son provisionales.

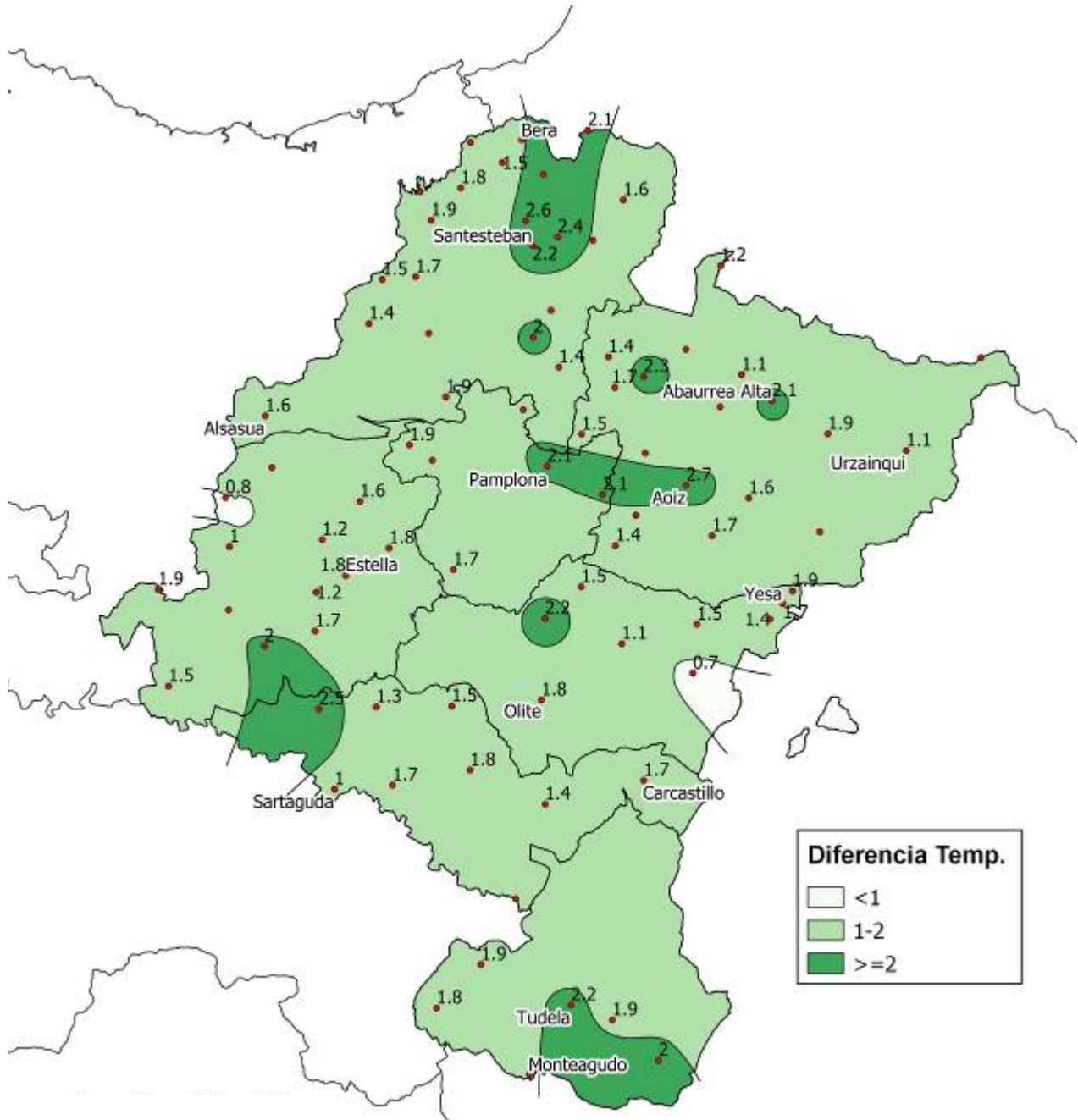
Resumen climatológico del mes de noviembre de 2022

| Estación de referencia | Temperaturas | | | | | | Precipitaciones | | |
|--------------------------------------|---------------------------|---------------------------|-----------------|-----------------|-----------------------|----------------------------------|-------------------------|-----------------------|------------------------------|
| | Valor medio de T. Máximas | Valor medio de T. Mínimas | Máxima absoluta | Mínima absoluta | Valor medio de Medias | Días con T. Mín $\leq 0^{\circ}$ | Precipitación total mes | Días de precipitación | Precipitación máxima en 24h. |
| Abaurregaina/Abaurrea Alta | 11,0 | 4,5 | 17,0 | 0,0 | 7,8 | 4 | 196,0 | 21 | 29,0 |
| Aibar/Oibar | 15,0 | 6,1 | 22,0 | 2,0 | 10,6 | 0 | 95,2 | 17 | 22,0 |
| Alloz/Alloz | 15,6 | 7,0 | 21,6 | 2,6 | 11,3 | 0 | 80,9 | 20 | 17,8 |
| Altsasu/Alsasua | 13,9 | 5,8 | 20,0 | -0,5 | 9,8 | 2 | 159,0 | 20 | 26,9 |
| Amillano | 13,5 | 5,9 | 19,0 | 1,0 | 9,7 | 0 | 105,5 | 14 | 23,5 |
| Andosilla | 15,9 | 6,0 | 22,0 | 0,0 | 10,9 | 1 | | | |
| Aoiz/Agoitz | 15,6 | 6,1 | 21,9 | 0,5 | 10,8 | 0 | 127,2 | 24 | 32,5 |
| Arano | 15,1 | 10,0 | 20,5 | 5,5 | 12,5 | 0 | 317,7 | 21 | 46,3 |
| Areso | 14,6 | 7,0 | 20,3 | 3,2 | 10,8 | 0 | 314,4 | 20 | 56,0 |
| Aribe | 11,6 | 3,8 | 18,0 | -3,0 | 7,7 | 8 | 223,0 | 17 | 40,0 |
| Arizkun | 16,7 | 6,1 | 23,5 | 1,0 | 11,4 | 0 | 348,9 | 21 | 59,5 |
| Arróniz | 14,2 | 7,4 | 19,8 | 4,0 | 10,8 | 0 | 57,4 | 17 | 13,5 |
| Artieda | 14,2 | 5,3 | 20,0 | 0,0 | 9,8 | 2 | 98,5 | 18 | 18,0 |
| Artikutza | 15,0 | 6,8 | 20,0 | 1,5 | 10,9 | 0 | 405,8 | 20 | 63,8 |
| Aurizberri/Espinal | 11,6 | 4,0 | 18,2 | -3,1 | 7,8 | 8 | 269,0 | 19 | 47,3 |
| Azanza | 12,2 | 5,7 | 16,9 | 0,8 | 9,0 | 0 | 117,4 | 19 | 28,0 |
| Barásoain | 15,5 | 6,2 | 21,6 | 1,2 | 10,9 | 0 | 41,3 | 15 | 11,5 |
| Belate | | | | | | | 286,8 | 19 | 40,8 |
| Belzunce | 14,4 | 6,0 | 20,3 | 1,1 | 10,2 | 0 | 170,1 | 22 | 32,9 |
| Bertiz | 16,6 | 8,0 | 23,2 | 3,5 | 12,3 | 0 | 236,0 | 20 | 35,2 |
| Betelu | 16,0 | 7,3 | 21,5 | 2,5 | 11,7 | 0 | 199,6 | 22 | 39,0 |
| Buñuel | 16,7 | 6,8 | 23,6 | 1,0 | 11,7 | 0 | 35,9 | 16 | 9,3 |
| Cabanillas | 15,8 | 6,6 | 21,0 | 2,0 | 11,2 | 0 | 33,0 | 15 | 11,0 |
| Cábrega | 14,4 | 6,3 | 21,4 | 1,1 | 10,3 | 0 | 63,6 | 14 | 18,7 |
| Caparroso | 15,2 | 6,4 | 22,0 | 0,0 | 10,8 | 1 | 31,4 | 15 | 7,8 |
| Carcastillo (La Oliva) | 15,5 | 6,2 | 22,0 | 1,0 | 10,9 | 0 | 33,1 | 13 | 12,0 |
| Cáseda | 13,4 | 5,8 | 19,0 | 1,0 | 9,6 | 0 | 54,0 | 17 | 13,0 |
| Corella | 15,3 | 7,6 | 21,5 | 2,0 | 11,4 | 0 | 29,4 | 12 | 10,7 |
| Doneztebe/Santesteban | 16,9 | 8,8 | 24,0 | 4,0 | 12,8 | 0 | 253,7 | 17 | 51,0 |
| Epároz | 14,5 | 4,3 | 21,0 | 0,0 | 9,4 | 2 | 127,4 | 15 | 26,0 |
| Erro | 14,3 | 3,3 | 20,6 | -2,5 | 8,8 | 6 | 188,4 | 23 | 33,8 |
| Esparza de Salazar/Espartza Zaraitzu | 13,4 | 4,1 | 19,9 | -1,6 | 8,7 | 5 | 170,7 | 22 | 32,0 |
| Estella-Lizarra | 14,4 | 6,1 | 20,1 | 1,0 | 10,2 | 0 | 80,3 | 16 | 17,5 |
| Etzalar | 16,9 | 8,1 | 23,3 | 4,6 | 12,5 | 0 | 371,7 | 22 | 52,3 |
| Eugi | 12,9 | 4,5 | 20,6 | 0,0 | 8,7 | 1 | 233,5 | 22 | 46,8 |
| Falces | 14,9 | 7,7 | 21,0 | 1,5 | 11,3 | 0 | 24,2 | 17 | 6,8 |
| Fitero | 16,1 | 6,4 | 21,3 | 0,4 | 11,3 | 0 | 28,9 | 12 | 8,7 |
| Galbarra | 13,2 | 5,3 | 19,0 | 0,0 | 9,2 | 1 | 96,5 | 20 | 22,4 |
| Genevilla | 14,1 | 5,3 | 20,3 | -1,2 | 9,7 | 1 | 71,1 | 20 | 15,5 |
| Goizueta | 16,8 | 9,0 | 22,0 | 5,0 | 12,9 | 0 | 301,0 | 19 | 46,0 |
| Gofi | 11,6 | 6,5 | 16,6 | 1,9 | 9,0 | 0 | 228,1 | 21 | 50,7 |
| Igúzquiza | 14,6 | 5,1 | 21,0 | -1,0 | 9,8 | 1 | 70,7 | 19 | 16,5 |
| Ilundáin/Ilundain | 14,3 | 6,3 | 20,5 | 0,6 | 10,3 | 0 | 119,6 | 21 | 23,0 |
| Iraizotz | 14,4 | 4,7 | 19,8 | -1,2 | 9,6 | 3 | 208,6 | 22 | 32,9 |
| Irotz | 14,6 | 4,8 | 22,0 | 0,0 | 9,7 | 2 | 152,3 | 22 | 23,5 |
| Irurita (Baztan) | 16,9 | 7,0 | 25,3 | 1,7 | 12,0 | 0 | 318,5 | 20 | 44,8 |
| Irurtzun | 14,8 | 6,7 | 20,8 | 1,4 | 10,7 | 0 | 208,5 | 19 | 39,9 |
| Isaba/Izaba Refugio Belagua | 9,3 | 3,4 | 14,9 | -1,8 | 6,4 | 5 | 367,6 | 21 | 58,0 |
| Javier | 14,9 | 5,6 | 22,1 | -0,1 | 10,3 | 1 | 75,8 | 20 | 16,5 |
| Larraona | 11,8 | 5,1 | 18,0 | 1,0 | 8,5 | 0 | 188,7 | 19 | 36,0 |
| Leire | 12,7 | 6,2 | 21,0 | 1,0 | 9,4 | 0 | 137,1 | 20 | 24,0 |
| Leitza | 13,1 | 7,1 | 19,0 | 2,0 | 10,1 | 0 | 379,7 | 20 | 61,5 |
| Lerga | 13,2 | 5,8 | 19,0 | 1,5 | 9,5 | 0 | 72,3 | 19 | 13,5 |
| Lerín | 15,4 | 7,0 | 21,5 | 2,5 | 11,2 | 0 | 33,0 | 15 | 9,7 |
| Lesaka | 16,4 | 8,2 | 23,0 | 4,0 | 12,3 | 0 | 399,7 | 20 | 73,3 |
| Lesaka-San Anton | 14,7 | 8,7 | 21,0 | 3,0 | 11,7 | 0 | 428,7 | 20 | 70,0 |
| Lezaun | 12,0 | 5,3 | 17,3 | 0,2 | 8,7 | 0 | 149,6 | 20 | 37,2 |
| Los Arcos | 15,9 | 5,9 | 22,6 | 1,2 | 10,9 | 0 | 47,1 | 20 | 14,5 |
| Luzaide/Valcarlos | 15,6 | 7,2 | 24,0 | 3,0 | 11,4 | 0 | 272,4 | 21 | 51,8 |
| Miranda de Arga | 15,5 | 6,1 | 21,0 | 0,0 | 10,8 | 1 | 33,0 | 12 | 8,0 |
| Monreal/Elo | 14,4 | 6,6 | 20,5 | 1,5 | 10,5 | 0 | 95,0 | 19 | 21,3 |
| Olague | 13,6 | 4,1 | 19,5 | -1,5 | 8,9 | 7 | 170,5 | 21 | 33,9 |
| Olite/Erriberri | 15,1 | 6,9 | 20,5 | 1,0 | 11,0 | 0 | 27,3 | 21 | 9,6 |
| Olóriz/Oloritz | 12,8 | 6,3 | 20,0 | 0,0 | 9,5 | 1 | 91,4 | 15 | 20,6 |
| Oroz-Betelu/Orotz-Betelu | 14,9 | 4,3 | 22,2 | -0,8 | 9,6 | 3 | 201,0 | 19 | 33,0 |
| Pamplona/Iruña | 15,1 | 7,0 | 21,3 | 1,8 | 11,1 | 0 | 114,8 | 16 | 25,4 |
| Puente la Reina/Gares | 15,6 | 5,7 | 22,0 | 1,0 | 10,7 | 0 | 68,9 | 17 | 18,0 |
| Sartaguda | 15,1 | 6,0 | 22,0 | 0,0 | 10,5 | 1 | 28,0 | 13 | 8,0 |
| Sesma | 14,6 | 7,8 | 20,0 | 3,0 | 11,2 | 0 | 23,7 | 17 | 5,9 |
| Sunbilla | 18,2 | 8,8 | 25,0 | 4,0 | 13,5 | 0 | 247,0 | 19 | 47,5 |
| Tudela | 15,8 | 8,0 | 22,0 | 2,0 | 11,9 | 0 | 35,6 | 15 | 9,5 |
| Urzainqui/Urzaiz | 11,6 | 5,0 | 17,0 | -1,0 | 8,3 | 2 | 178,1 | 21 | 36,0 |
| Viana | 15,2 | 6,3 | 21,0 | 1,0 | 10,8 | 0 | 43,0 | 12 | 12,0 |
| Yesa | 14,6 | 6,3 | 21,9 | 0,1 | 10,4 | 0 | 93,7 | 17 | 21,8 |
| Zalba | 14,4 | 4,8 | 20,8 | -0,3 | 9,6 | 2 | 141,4 | 21 | 27,9 |
| Zubiri | 14,0 | 4,5 | 20,0 | -1,0 | 9,3 | 4 | 174,6 | 20 | 33,5 |
| Zugarramurdi | 17,9 | 9,1 | 24,8 | 3,6 | 13,5 | 0 | 250,0 | 18 | 46,4 |

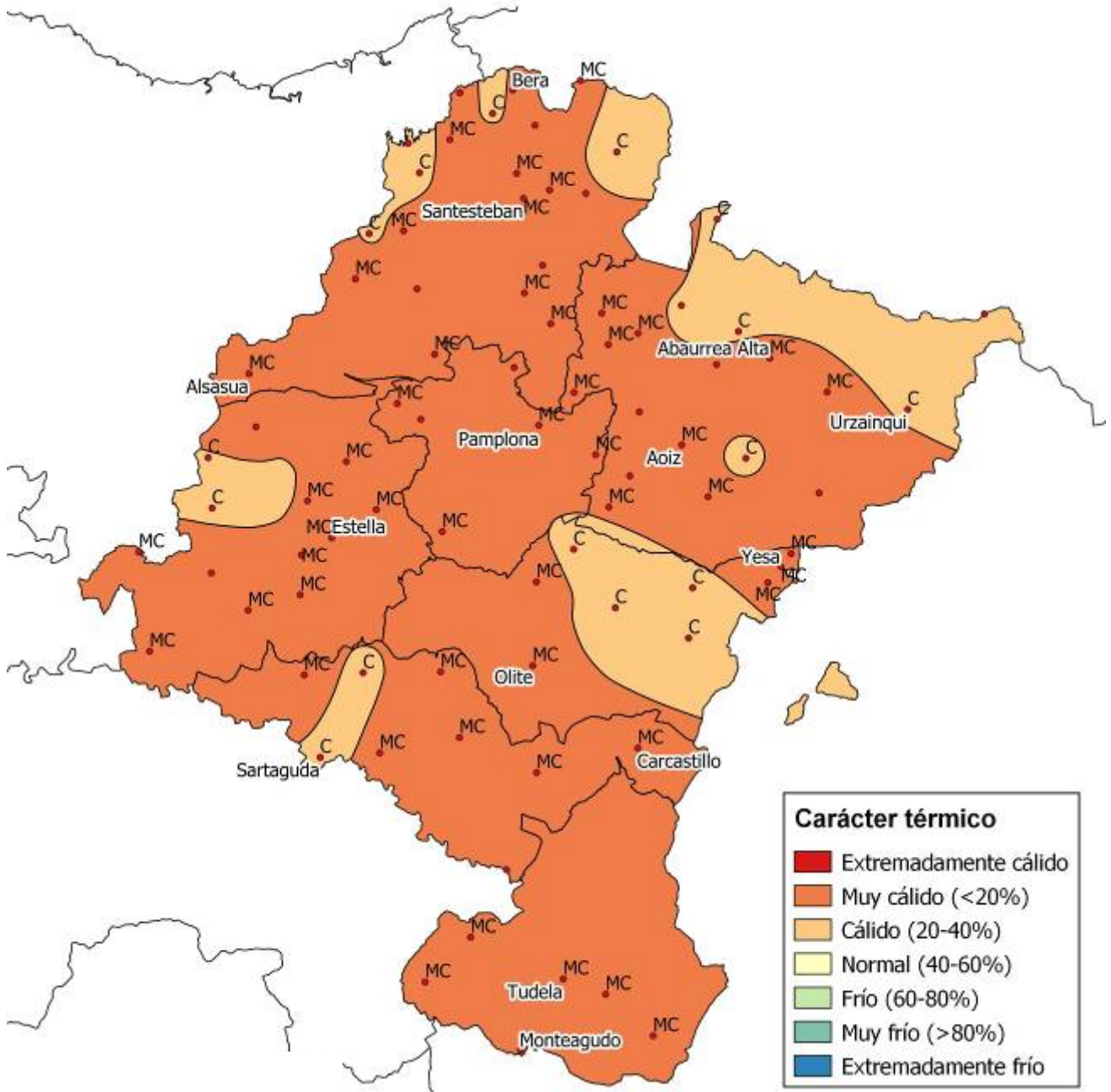
Temperatura Media (°C). Noviembre 2022



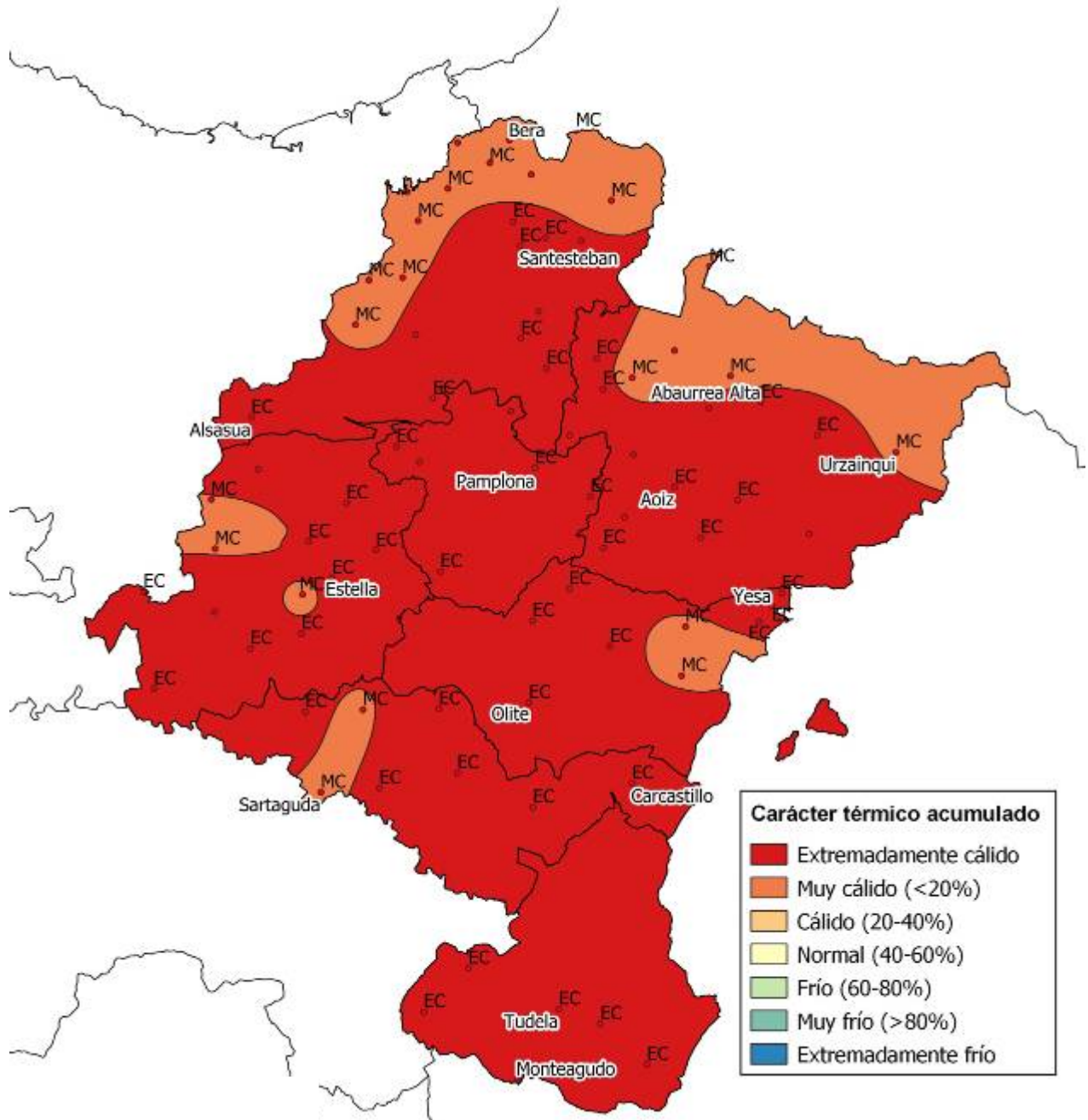
Diferencia de Temperatura Media (°C) respecto a la Media Histórica. Noviembre 2022



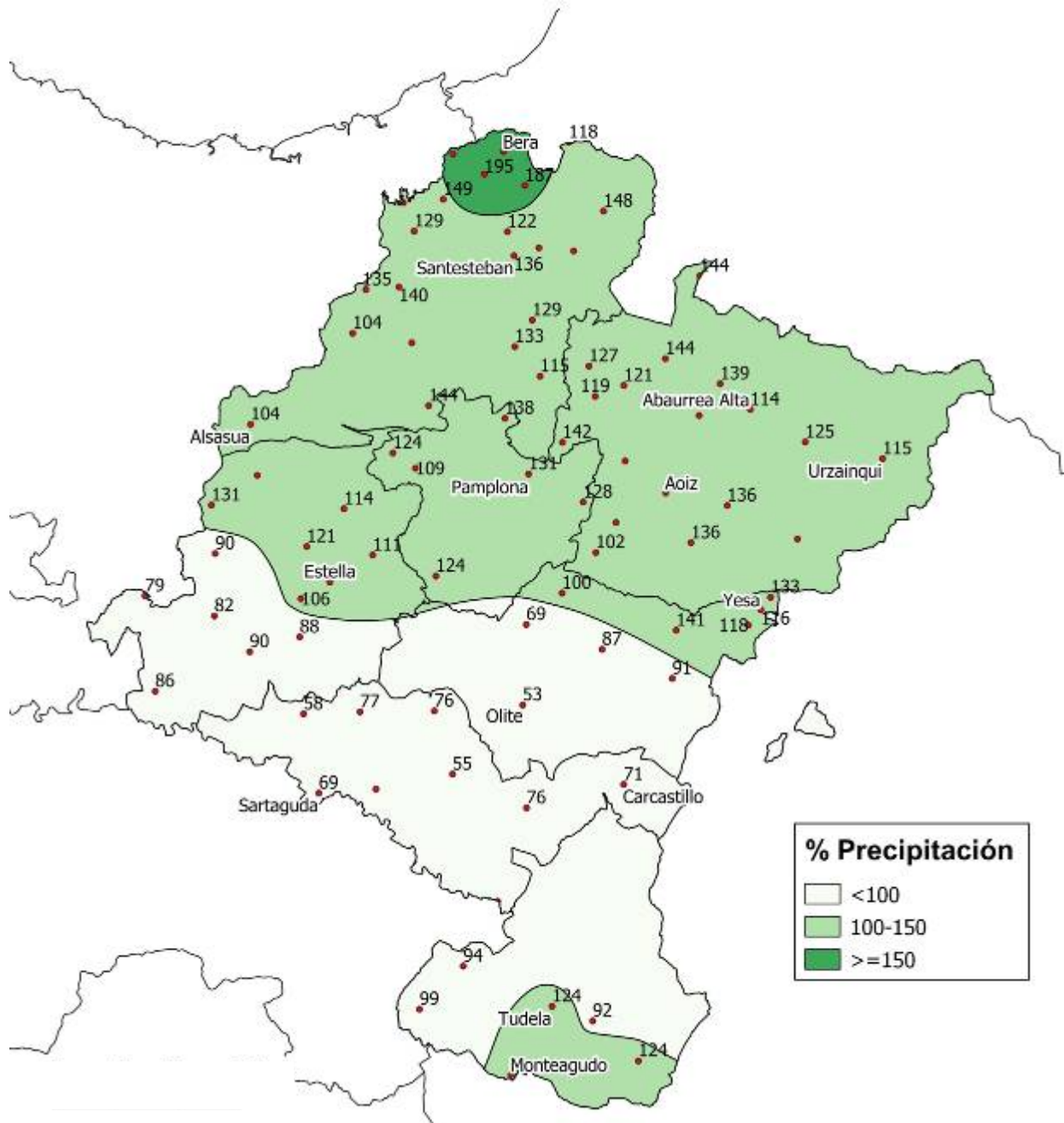
Análisis de frecuencias de temperatura. Noviembre 2022



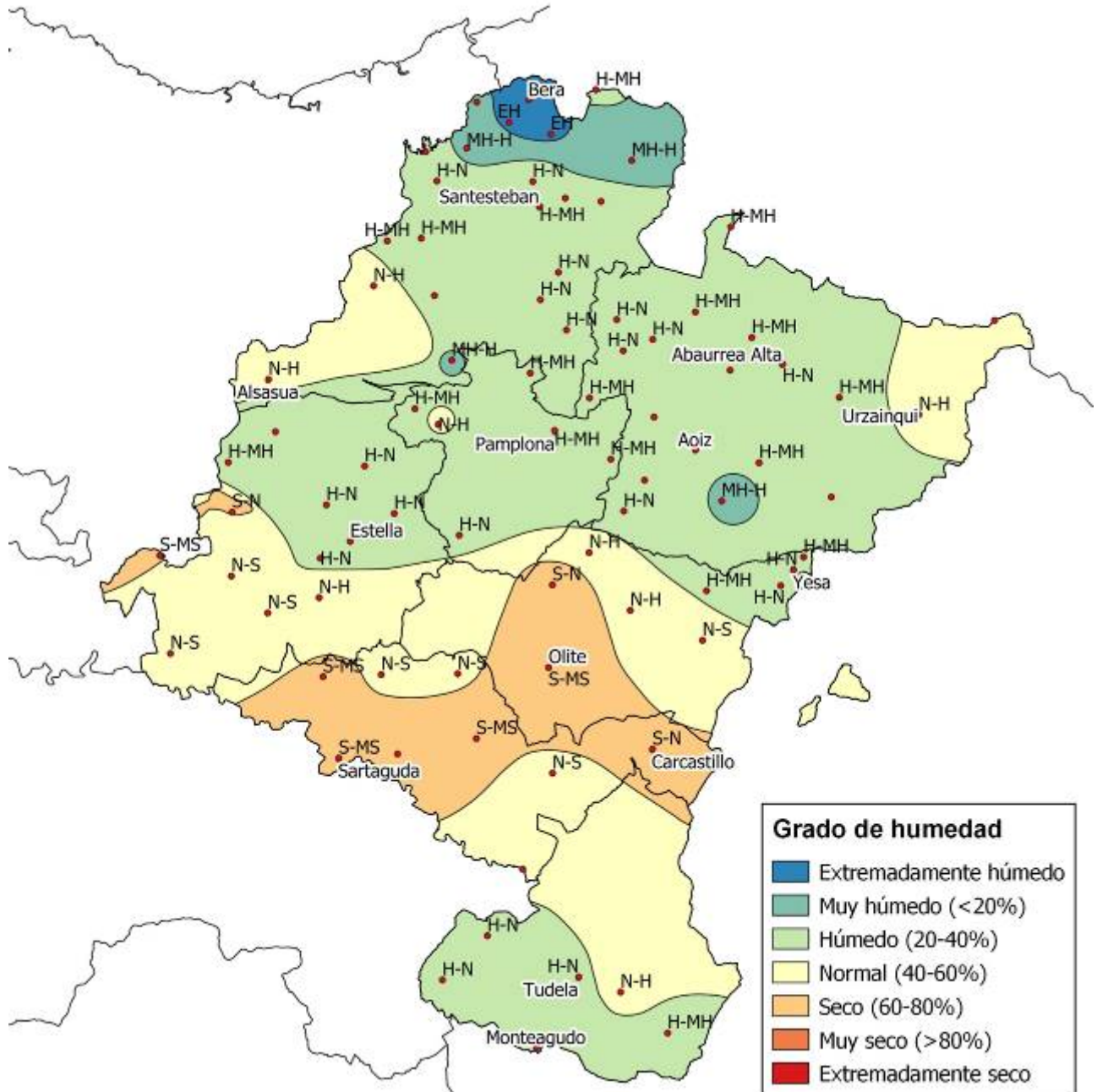
**Análisis de frecuencias de temperatura acumulada.
Período desde el 1 de Septiembre hasta el 30 de Noviembre de 2022**



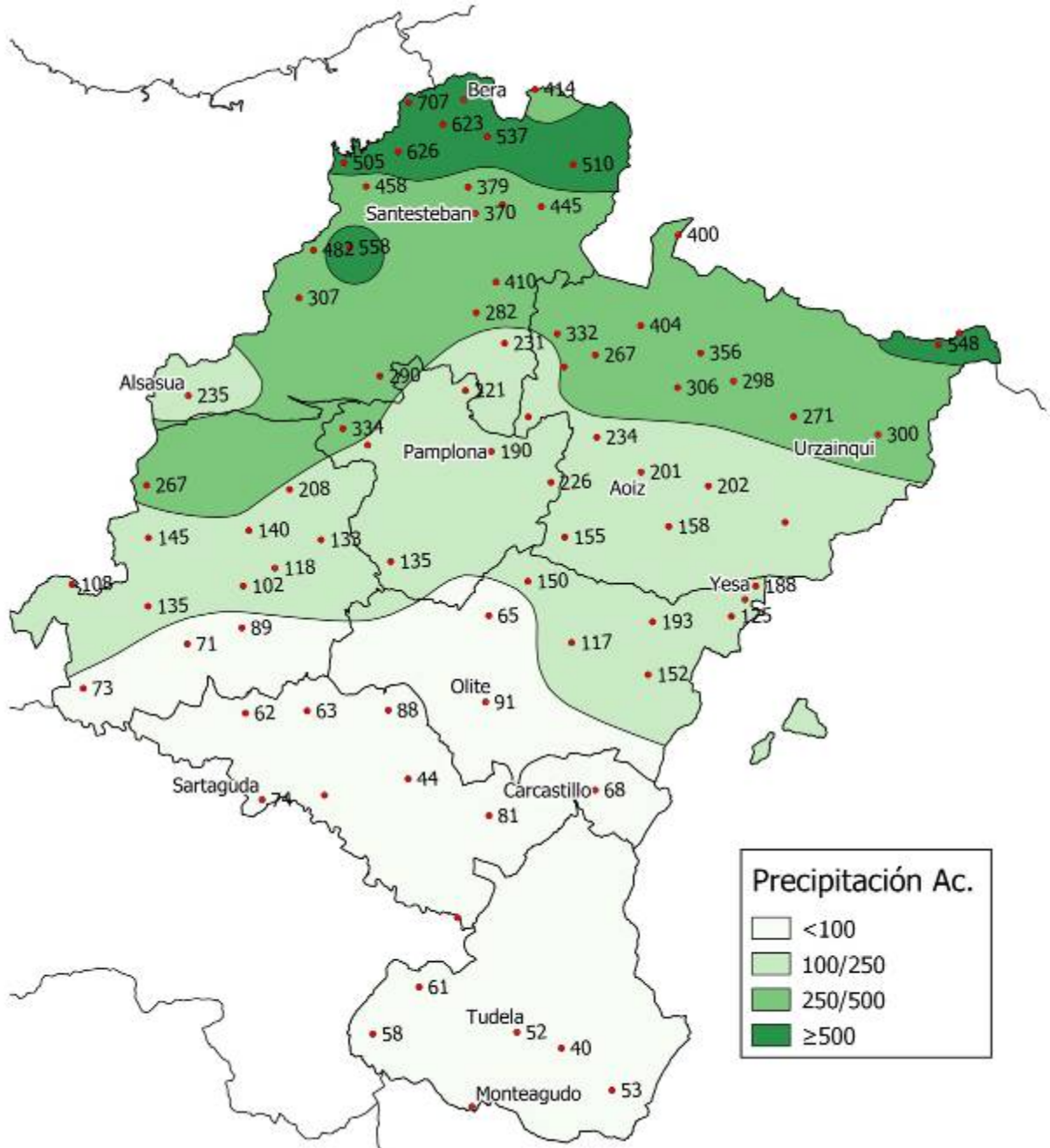
Porcentaje de precipitación respecto a la Media Histórica. Noviembre 2022



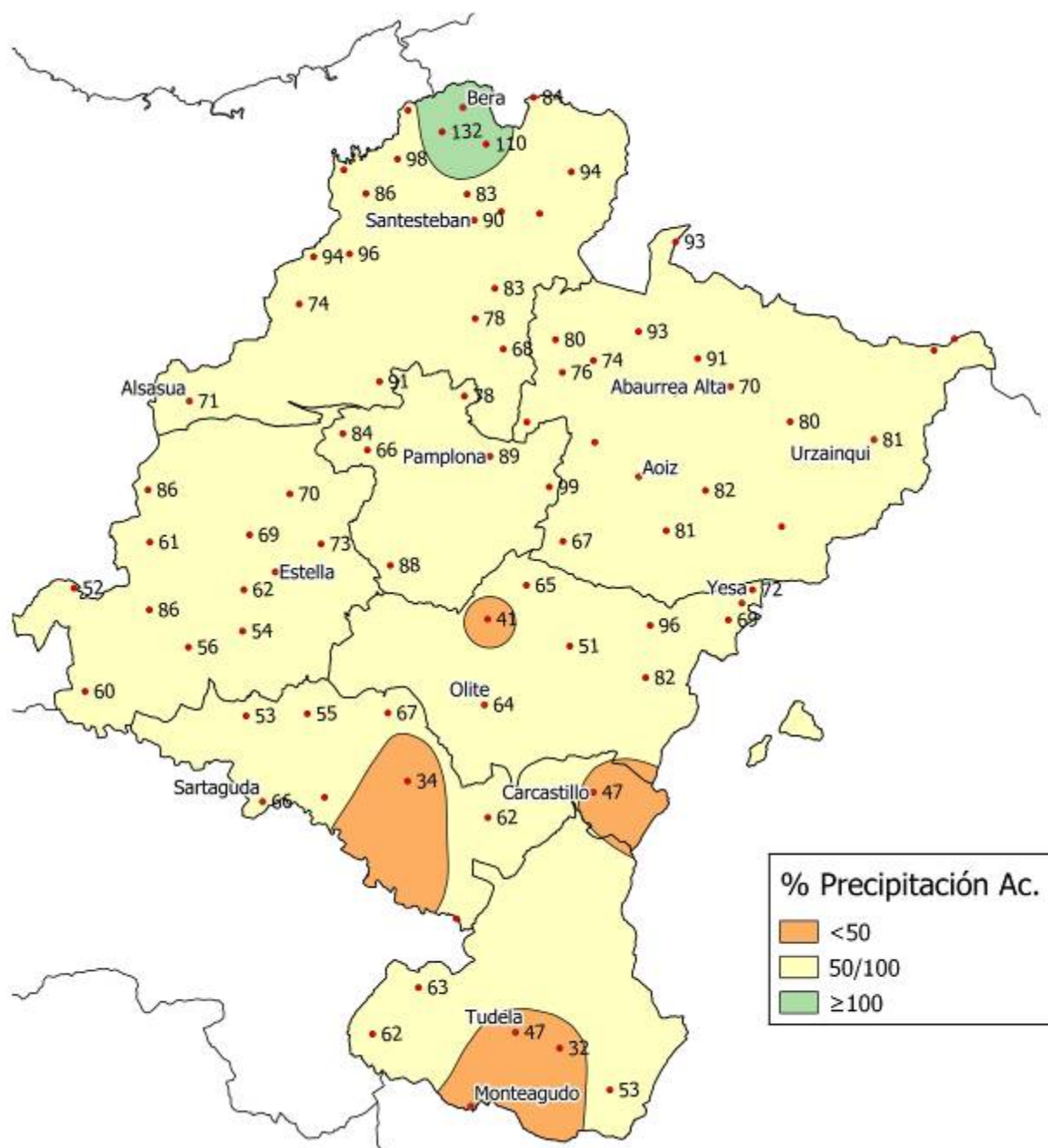
**Análisis de frecuencias de precipitación.
Noviembre 2022**



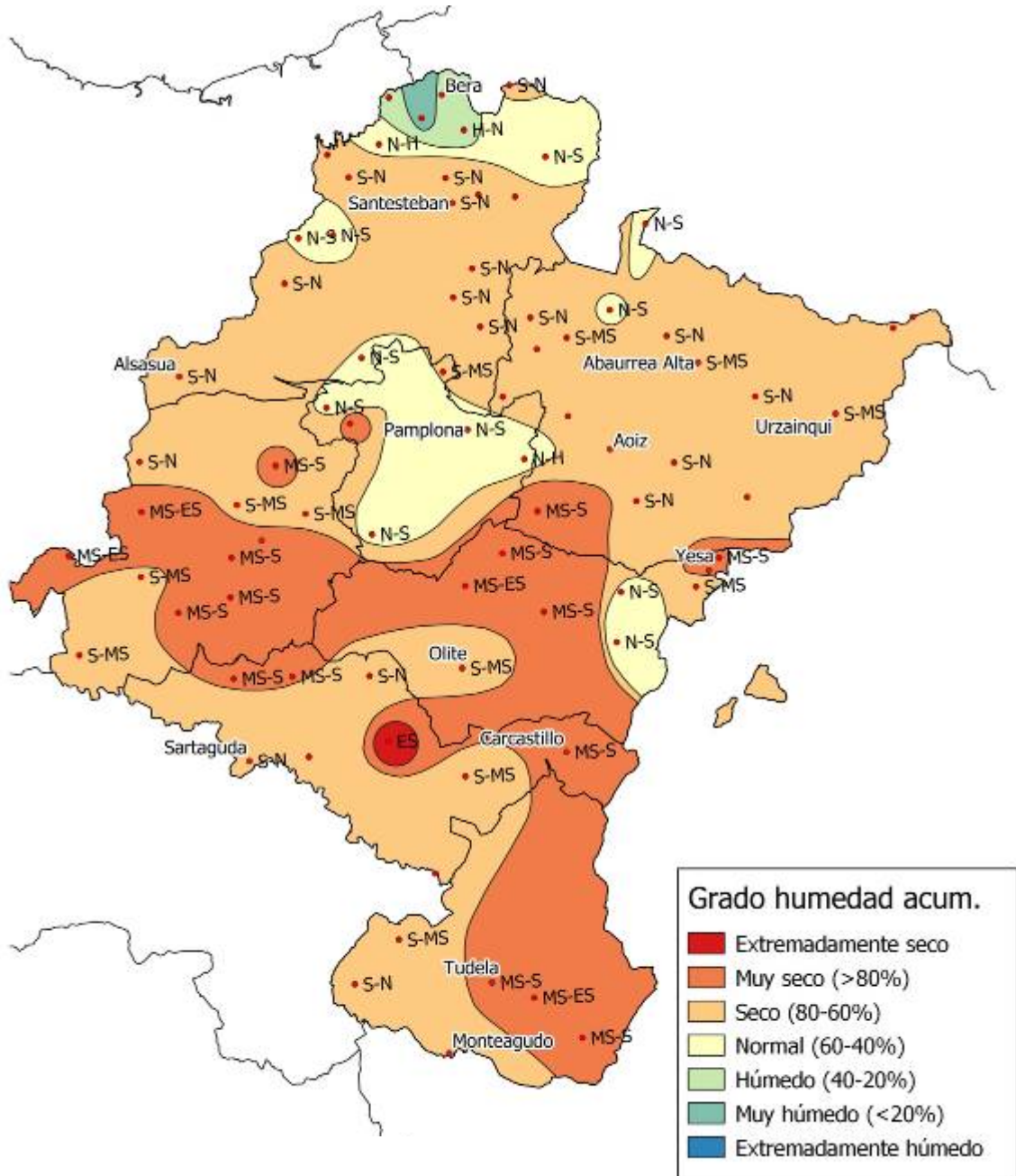
Precipitación acumulada (en mm.) desde el 1 de septiembre hasta el 30 de Noviembre de 2022



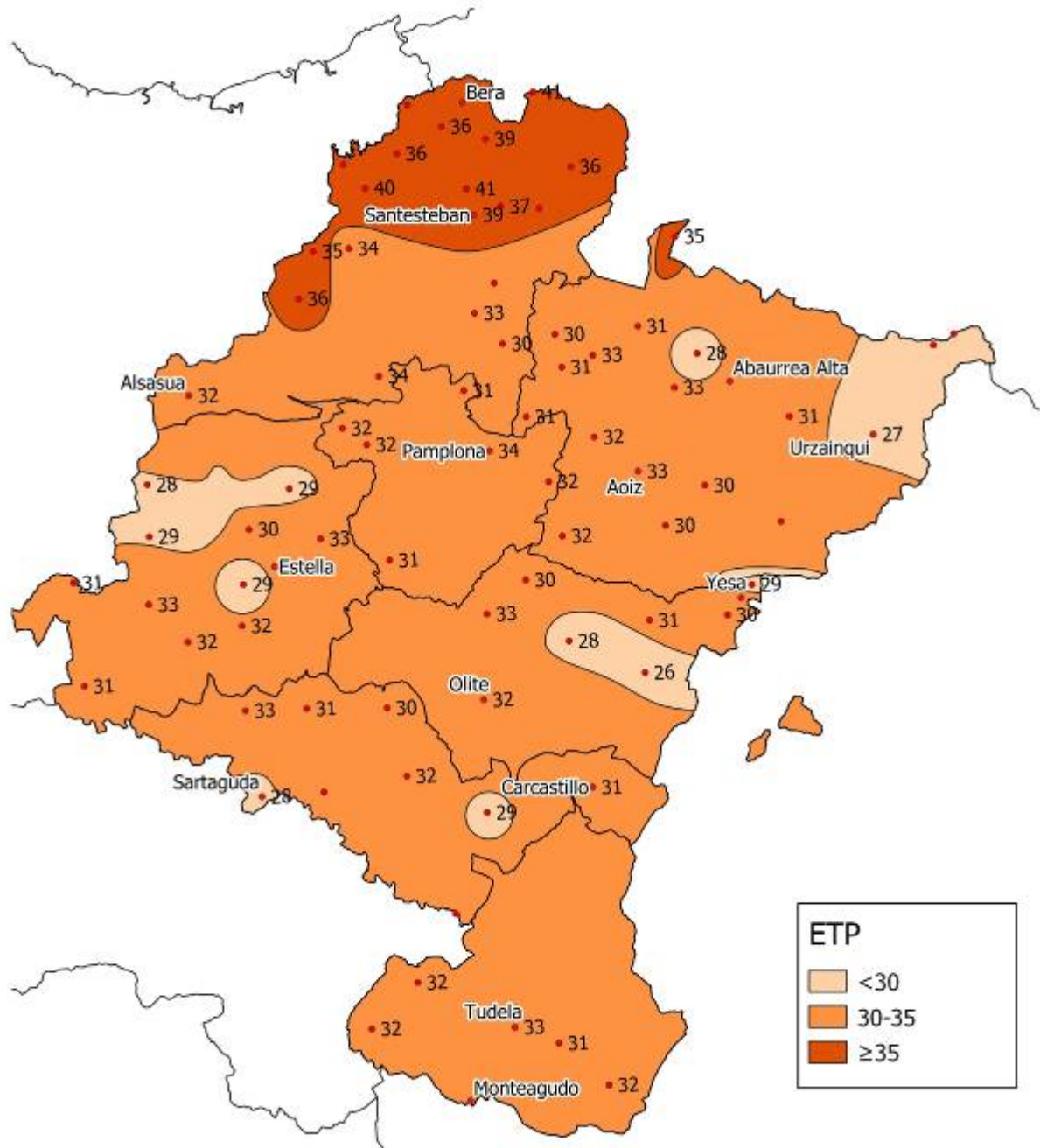
**Porcentaje de precipitación acumulada respecto a la Media Histórica.
Periodo desde el 1 de septiembre hasta el 30 de Noviembre de 2022**



Análisis de frecuencias de precipitación acumulada. Periodo desde el 1 de septiembre hasta el 30 de Noviembre de 2022



Evapotranspiración potencial (emm.) según Thornthwaite. Noviembre de 2022



Déficit (en mm.). Noviembre 2022

