



**Gobierno de Navarra**  
Departamento de Desarrollo Rural,  
Medio Ambiente y Administración Local

**Operación** 2200134 "Superficies anuales de los cultivos"  
**Plan** 2011 - 2016  
**Programa** 2012

## **Indice de tablas y gráficos**

Datos referidos al año agrícola 2012

- [1, Distribución general de tierras. Total Navarra](#)
- [2, Distribución de la superficie según aprovechamiento. Gráfico](#)
- [3, Evolución de la superficie por grupos de cultivos. Gráfico](#)
- [4, Superficies ocupadas por los cultivos agrícolas. Total Navarra](#)
- [5, Distribución de la superficie por tipo de cultivo. Gráfico](#)
- [6, Distribución general de tierras. Comarcas agrarias](#)
- [7, Superficies ocupadas por cultivos. Comarcas agrarias. Gráfico](#)

**Fuente: Negociado de estadística y estudios agrarios**

**SUPERFICIES OCUPADAS POR LOS CULTIVOS AGRICOLAS**

**DISTRIBUCION GENERAL DE TIERRAS**

**AÑO AGRICOLA 2.012**

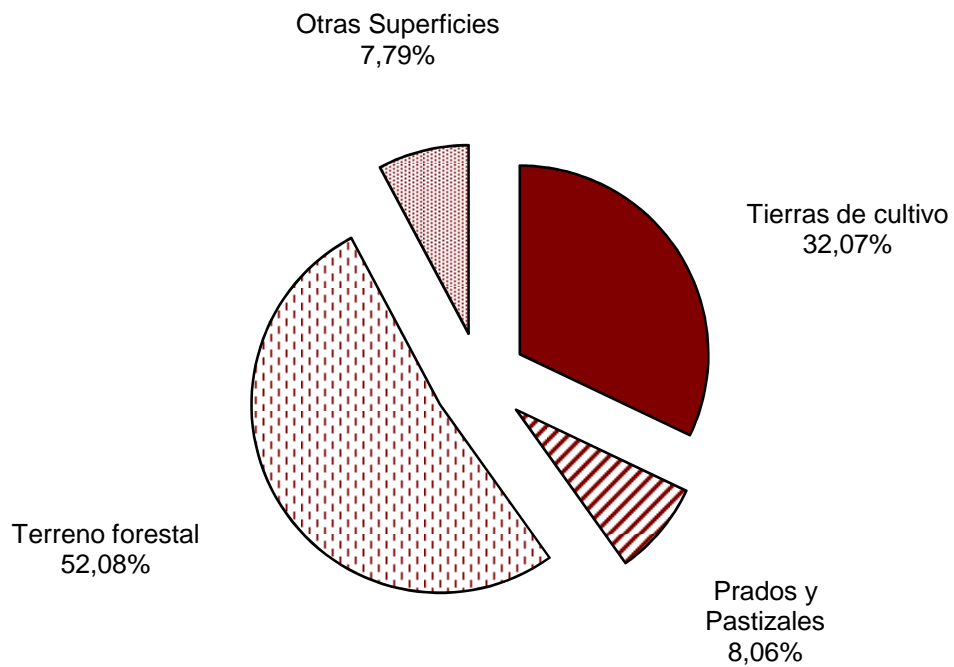
**TOTAL NAVARRA**

APROVECHAMIENTOS	CLAVE	EN EL AÑO ANTERIOR			EN EL AÑO ACTUAL			VARIACION ANUAL		
		SECANO HA	REGADIO HA	TOTAL HA	SECANO HA	REGADIO HA	TOTAL HA	SECANO HA	REGADIO HA	TOTAL HA
Tierras ocupadas por cultivos herbáceos	1001	170.267	75.764	246.031	174.055	77.747	251.802	3.788	1.983	5.771
Barbechos y otras tierras no ocupadas	1002	38.541	16.228	54.769	38.839	10.134	48.973	298	-6.094	-5.796
Tierras ocupadas por cultivos leñosos	1003	14.569	18.258	32.827	14.150	18.341	32.491	-419	83	-336
<b>A) TOTAL TIERRAS DE CULTIVO</b>	<b>1000</b>	<b>223.377</b>	<b>110.250</b>	<b>333.627</b>	<b>227.044</b>	<b>106.222</b>	<b>333.266</b>	<b>3.667</b>	<b>-4.028</b>	<b>-361</b>
Prados naturales	2001	34.001	933	34.934	33.781	813	34.594	-220	-120	-340
Pastizales	2002	49.353		49.353	49.157		49.157	-196		-196
<b>B) TOTAL PRADOS Y PASTIZALES</b>	<b>2000</b>	<b>83.354</b>	<b>933</b>	<b>84.287</b>	<b>82.938</b>	<b>813</b>	<b>83.751</b>	<b>-416</b>	<b>-120</b>	<b>-536</b>
Monte maderable	3001	379.258	1.758	381.016	378.968	1.561	380.529	-290	-197	-487
Monte abierto	3002	3.532		3.532	3.389	92	3.481	-143	92	-51
Monte leñoso	3003	156.810		156.810	153.611	3.536	157.147	-3.199	3.536	337
<b>C) TOTAL TERRENO FORESTAL</b>	<b>3000</b>	<b>539.600</b>	<b>1.758</b>	<b>541.358</b>	<b>535.968</b>	<b>5.189</b>	<b>541.157</b>	<b>-3.632</b>	<b>3.431</b>	<b>-201</b>
Erial a pastos	4001	11.823		11.823	11.672		11.672	-151		-151
Espartizal	4002	4.948		4.948	4.959		4.959	11		11
Terreno improductivo	4003	11.825		11.825	12.204		12.204	379		379
Superficie no agrícola	4004	43.102		43.102	43.822		43.822	720		720
Ríos y lagos	4005	8.181		8.181	8.320		8.320	139		139
<b>D) TOTAL OTRAS SUPERFICIES</b>	<b>4000</b>	<b>79.879</b>		<b>79.879</b>	<b>80.977</b>		<b>80.977</b>	<b>1.098</b>		<b>1.098</b>
<b>TOTAL SUPERFICIE (A+B+C+D)</b>	<b>5000</b>	<b>926.210</b>	<b>112.941</b>	<b>1.039.151</b>	<b>926.927</b>	<b>112.224</b>	<b>1.039.151</b>	<b>717</b>	<b>-717</b>	<b>0</b>

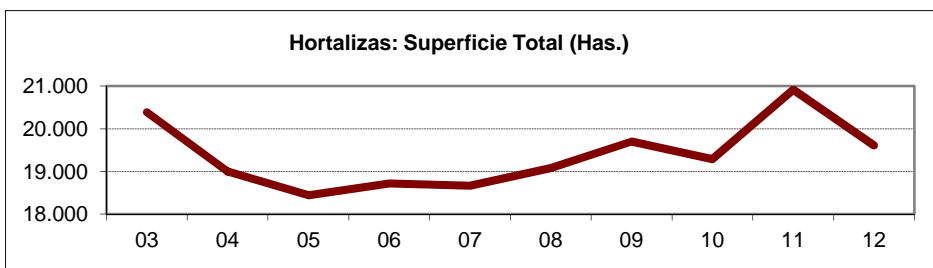
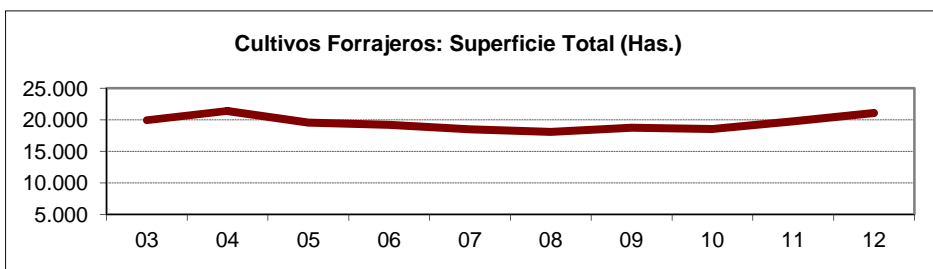
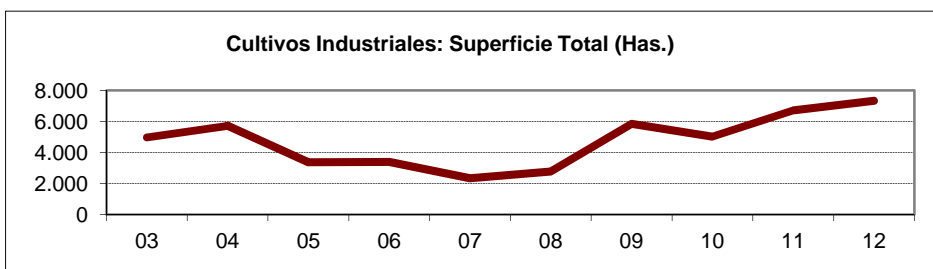
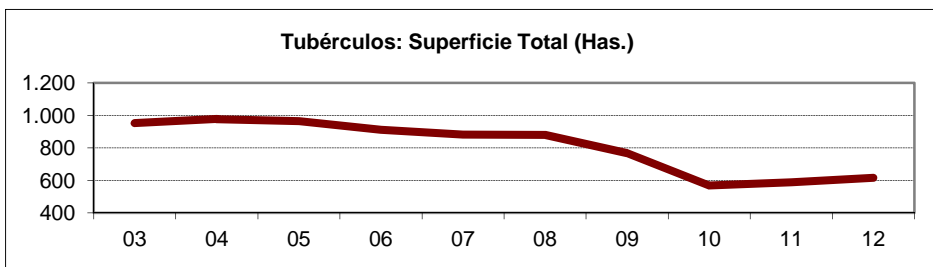
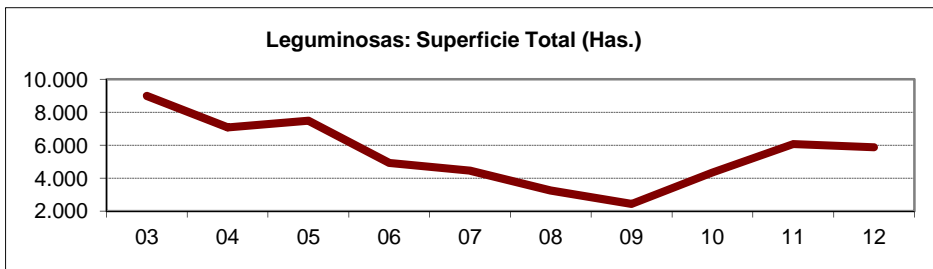
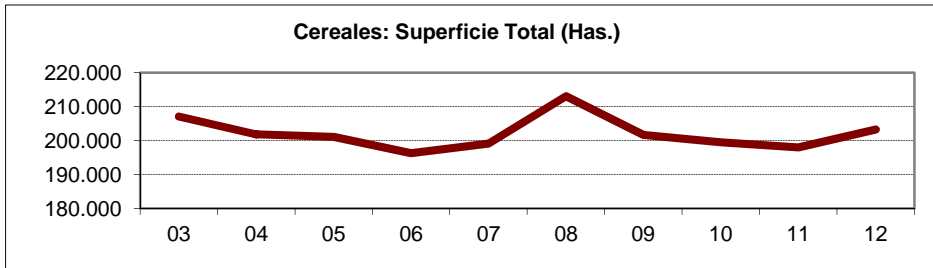
**RESUMEN POR GRUPOS DE CULTIVOS**

GRUPOS DE CULTIVOS	CLAVE	SECANO (Hectáreas)				REGADIO (Hectáreas)				TOTAL SECANO Y REGA- DIO
		OCUPACION PRIMERA O PRINCIPAL	OCUPACIONES POSTE- RIORES	OCUPACIONES ASO- CIADAS	TOTAL	OCUPACION PRIMERA O PRINCIPAL	OCUPACIONES POSTE- RIORES	OCUPACIONES ASO- CIADAS	TOTAL	
Cereales grano	100	152.696	0	0	152.696	50.558	0	0	50.558	203.254
Leguminosas grano	200	5.241	0	18	5.259	543	74	0	617	5.876
Tubérculos consumo humano	300	286	0	0	286	330	0	0	330	616
Cultivos industriales	400	6.165	0	0	6.165	1.163	0	0	1.163	7.328
Flores y plantas ornamentales	500	2	0	0	2	35	3	0	38	40
Cultivos forrajeros	600	8.964	928	0	9.892	10.077	1.118	0	11.195	21.087
Hortalizas	700	701	0	0	701	15.041	3.865	0	18.906	19.607
<b>TOTAL CULTIVOS HERBACEOS</b>	<b>1001</b>	<b>174.055</b>	<b>928</b>	<b>18</b>	<b>175.001</b>	<b>77.747</b>	<b>5.060</b>	<b>0</b>	<b>82.807</b>	<b>257.808</b>
Cítricos	1100	0			0	0			0	0
Frutales	1200	2.799		0	2.799	4.336		0	4.336	7.135
Viñedo	1300	8.576		0	8.576	10.744		0	10.744	19.320
Olivar	1400	2.765			2.765	3.191			3.191	5.956
Otros cultivos leñosos	1450	0			0	0			0	0
Viveros	1500	10			10	70			70	80
<b>TOTAL CULTIVOS LENOSOS</b>	<b>1003</b>	<b>14.150</b>		<b>0</b>	<b>14.150</b>	<b>18.341</b>		<b>0</b>	<b>18.341</b>	<b>32.491</b>

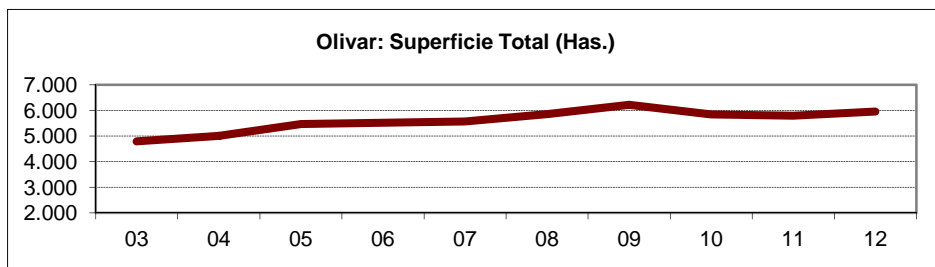
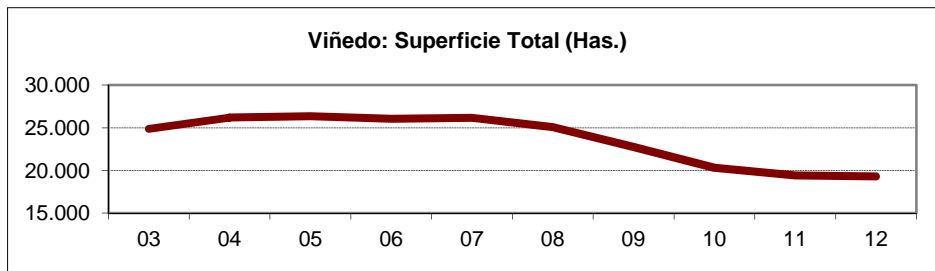
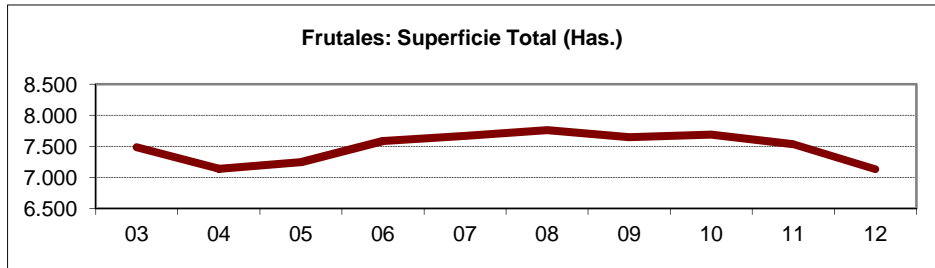
**Distribución de la superficie provincial según aprovechamientos.  
Año 2012**



OPERACION N° 2200134: Superficies anuales de los cultivos



OPERACION N° 2200134: Superficies anuales de los cultivos



## SUPERFICIES OCUPADAS POR LOS CULTIVOS AGRICOLAS (Hectáreas)

AÑO 2.012

## TOTAL NAVARRA

CULTIVOS HERBACEOS	CO-DI-GOS	OCUPACIONES EN SECANO				OCUPACIONES EN REGADIO				TOTAL SEC + REGAD	
		1ª O PRINCIP	POSTE-RIORES	ASO-CIADAS	TOTAL SUPERF	1ª O PRINCIP	POSTE-RIORES	ASO-CIADAS	TOTAL SUPERF		
D E I N V I E R N O	Trigo duro	10101	3.290	0	0	3.290	210	0	0	210	3.500
	Trigo Semiduro y Blando	10102	61.072	0	0	61.072	13.605	0	0	13.605	74.677
	<b>TOTAL TRIGO</b>	<b>10100</b>	<b>64.362</b>	<b>0</b>	<b>0</b>	<b>64.362</b>	<b>13.815</b>	<b>0</b>	<b>0</b>	<b>13.815</b>	<b>78.177</b>
	Cebada invierno (6 carreras)	10201	0	0	0	0	0	0	0	0	0
	Cebada de primavera (2 carreras)	10202	80.162	0	0	80.162	15.202	0	0	15.202	95.364
	<b>TOTAL CEBADA</b>	<b>10200</b>	<b>80.162</b>	<b>0</b>	<b>0</b>	<b>80.162</b>	<b>15.202</b>	<b>0</b>	<b>0</b>	<b>15.202</b>	<b>95.364</b>
	Avena	10300	7.784	0	0	7.784	424	0	0	424	8.208
	Centeno	10400	164	0	0	164	71	0	0	71	235
	Escaña	10500	0	0	0	0	0	0	0	0	0
	Tranquillón (trigo+centeno)	10601	0	0	0	0	0	0	0	0	0
	Otras mezclas cereales invierno	10602	0	0	0	0	0	0	0	0	0
	Triticale	10603	220	0	0	220	115	0	0	115	335
P R I M A V E R A	Arroz (cáscara)	10700	0	0	0	0	2.220	0	0	2.220	2.220
	Maíz híbrido	10801	4	0	0	4	17.806	0	0	17.806	17.810
	Otro maíz (Dulce industria)	10802	0	0	0	0	905	0	0	905	905
	<b>Maíz resumen general</b>	<b>10800</b>	<b>4</b>	<b>0</b>	<b>0</b>	<b>4</b>	<b>18.711</b>	<b>0</b>	<b>0</b>	<b>18.711</b>	<b>18.715</b>
	Sorgo	10900	0	0	0	0	0	0	0	0	0
	Mijo	11001	0	0	0	0	0	0	0	0	0
	Panizo	11002	0	0	0	0	0	0	0	0	0
	Alforfón o trigo sarraceno	11003	0	0	0	0	0	0	0	0	0
	Alpiste	11100	0	0	0	0	0	0	0	0	0
	Otros cereales	11200	0	0	0	0	0	0	0	0	0
<b>TOTAL CEREALES GRANO</b>	<b>10000</b>	<b>152.696</b>	<b>0</b>	<b>0</b>	<b>152.696</b>	<b>50.558</b>	<b>0</b>	<b>0</b>	<b>50.558</b>	<b>203.254</b>	
L E G U M I N O S A S G R A N O	Judía seca	20100	20	0	18	38	166	74	0	240	278
	Haba seca	20200	1.670	0	0	1.670	66	0	0	66	1.736
	Lenteja	20300	32	0	0	32	15	0	0	15	47
	Garbanzo	20400	3	0	0	3	16	0	0	16	19
	Guisante seco	20500	2.484	0	0	2.484	163	0	0	163	2.647
	Veza	20600	1.026	0	0	1.026	117	0	0	117	1.143
	Altramuz	20700	0	0	0	0	0	0	0	0	0
	Almorta	20800	0	0	0	0	0	0	0	0	0
	Alholva	20900	0	0	0	0	0	0	0	0	0
	Algarroba	21000	0	0	0	0	0	0	0	0	0
Yero	21100	6	0	0	6	0	0	0	0	6	
Otras leguminosas	21200	0	0	0	0	0	0	0	0	0	
<b>TOTAL LEGUMINOSAS GRANO</b>	<b>20000</b>	<b>5.241</b>	<b>0</b>	<b>18</b>	<b>5.259</b>	<b>543</b>	<b>74</b>	<b>0</b>	<b>617</b>	<b>5.876</b>	
T U B E R C U L O S	Patata temprana (1)	30200	0	0	0	0	0	0	0	0	0
	Patata media estación (2)	30300	17	0	0	17	210	0	0	210	227
	Patata tardía de consumo (3)	30401	47	0	0	47	26	0	0	26	73
	Patata tardía de siembra (3)	30402	222	0	0	222	94	0	0	94	316
	<b>TOTAL PATATA TARDIA</b>	<b>30400</b>	<b>269</b>	<b>0</b>	<b>0</b>	<b>269</b>	<b>120</b>	<b>0</b>	<b>0</b>	<b>120</b>	<b>389</b>
<b>TOTAL TUBERCULOS CONSUMO</b>	<b>30000</b>	<b>286</b>	<b>0</b>	<b>0</b>	<b>286</b>	<b>330</b>	<b>0</b>	<b>0</b>	<b>330</b>	<b>616</b>	
A Z U C A R E R A	Caña de azúcar	40100	0	0	0	0	0	0	0	0	0
	Remolacha azucarera raíz	40201	0	0	0	0	129	0	0	129	129
O L E A G I N O S A S	Remolacha azucarera semilla	40202	0	0	0	0	0	0	0	0	0
	Lino textil	40400	0	0	0	0	0	0	0	0	0
	Cáñamo textil	40500	0	0	0	0	0	0	0	0	0
	Lino oleaginoso	40600	0	0	0	0	0	0	0	0	0
	Cáñamo para semilla	40700	0	0	0	0	0	0	0	0	0
	Cacahuete	40800	0	0	0	0	0	0	0	0	0
	Girasol	40900	3.847	0	0	3.847	840	0	0	840	4.687
	Cártamo	41000	0	0	0	0	0	0	0	0	0
	Soja	41100	0	0	0	0	3	0	0	3	3
	Colza	42100	2.242	0	0	2.242	58	0	0	58	2.300
C O N D I M E N T O S	Pimiento para pimentón (desechado)	41200	0	0	0	0	0	0	0	0	0
	Anís	41300	0	0	0	0	0	0	0	0	0
	Azafrán (estigmas tostados)	41400	0	0	0	0	0	0	0	0	0
	Menta (en verde)	41500	0	0	0	0	0	0	0	0	0
	Comino,regaliz y otros	41600	0	0	0	0	75	0	0	75	75
V A R I O S	Tabaco (seco no fermentada)	41700	0	0	0	0	15	0	0	15	15
	Lúpulo (en seco)	41800	0	0	0	0	0	0	0	0	0
	Achicoria (raíz en verde)	41900	0	0	0	0	0	0	0	0	0
	Lavanda y lavandín	42200	76	0	0	76	43	0	0	43	119
	Otros cultivos industriales	42000	0	0	0	0	0	0	0	0	0
<b>TOTAL CULTIVOS INDUSTRIALES</b>	<b>40000</b>	<b>6.165</b>	<b>0</b>	<b>0</b>	<b>6.165</b>	<b>1.163</b>	<b>0</b>	<b>0</b>	<b>1.163</b>	<b>7.328</b>	

continúa...

## SUPERFICIES OCUPADAS POR LOS CULTIVOS AGRICOLAS (Hectáreas)

AÑO 2.012

## TOTAL NAVARRA

CULTIVOS HERBACEOS	CO-DI-GOS	OCUPACIONES EN SECANO				OCUPACIONES EN REGADIO				TOTAL SEC + REGAD	
		1ª O PRINCIP	POSTE-RIORES	ASO-CIADAS	TOTAL SUPERF	1ª O PRINCIP	POSTE-RIORES	ASO-CIADAS	TOTAL SUPERF		
Flor cortada	Clavel	50100	0	0	0	0	0	0	0	0	
	Rosa	50200	0	0	0	1	0	0	1	1	
	Otras flores	50300	0	0	0	17	3	0	20	20	
	<b>TOTAL FLORES</b>	50000	0	0	0	18	3	0	21	21	
	Plantas ornamentales y esquejes	50400	2	0	0	2	17	0	17	19	
<b>TOTAL FLORES Y PLANTA ORNAM.</b>	<b>50000</b>	<b>2</b>	<b>0</b>	<b>0</b>	<b>2</b>	<b>35</b>	<b>3</b>	<b>0</b>	<b>38</b>	<b>40</b>	
GRAMINEAS	Cereales invierno para forraje	60100	549	0	0	549	0	363	0	363	912
	Maíz forrajero	60200	1.239	0	0	1.239	1.866	0	0	1.866	3.105
	Sorgo forrajero	60300	0	0	0	0	38	0	0	38	38
	Vallico	60400	0	0	0	0	0	0	0	0	0
	Otras gramíneas (ray - Grass)	60500	461	928	0	1.389	849	755	0	1.604	2.993
LEGUMINOSAS	Alfalfa	60600	426	0	0	426	6.402	0	0	6.402	6.828
	Trébol	60700	0	0	0	0	0	0	0	0	0
	Esparceta	60800	3	0	0	3	0	0	0	0	3
	Veza para forraje	61000	875	0	0	875	321	0	0	321	1.196
	Alholva	61101	62	0	0	62	0	0	0	0	62
RAICES Y TUBERC.	Guisante forrajero	61102	1.042	0	0	1.042	82	0	0	82	1.124
	Nabo forrajero	61200	0	0	0	0	0	0	0	0	0
	Remolacha forrajera	61300	0	0	0	0	0	0	0	0	0
	Zanahoria forrajera	61400	0	0	0	0	0	0	0	0	0
	Pataca, chirivía y otras	61500	0	0	0	0	0	0	0	0	0
VARIOS	Praderas polifitas (4)	61600	4.307	0	0	4.307	519	0	0	519	4.826
	Col forrajera	61700	0	0	0	0	0	0	0	0	0
	Calabaza forrajera	61800	0	0	0	0	0	0	0	0	0
	Cardo y otros forrajes	61900	0	0	0	0	0	0	0	0	0
	<b>TOTAL CULTIVOS FORRAJEROS</b>	<b>60000</b>	<b>8.964</b>	<b>928</b>	<b>0</b>	<b>9.892</b>	<b>10.077</b>	<b>1.118</b>	<b>0</b>	<b>11.195</b>	<b>21.087</b>
DE HOJA Y TALLO	Col y repollo	70100	0	0	0	44	61	0	105	105	
	Romanesco	70104	0	0	0	37	76	0	113	113	
	Berza	70200	0	0	0	0	0	0	0	0	
	Espárrago	70300	501	0	0	501	721	0	721	1.222	
	Apio	70400	0	0	0	0	5	0	5	5	
	Lechuga	70500	0	0	0	0	248	277	0	525	525
	Escarola	70600	0	0	0	0	87	138	0	225	225
	Espinaca	70700	0	0	0	0	235	489	0	724	724
	Acelga	70800	0	0	0	0	42	151	0	193	193
	Cardo	70900	0	0	0	0	248	49	0	297	297
	Grelos	70901	0	0	0	0	30	0	0	30	30
	Canónigos	70902	0	0	0	0	180	0	0	180	180
	Rúcula	70903	0	0	0	0	135	0	0	135	135
	Achicoria verde	71001	0	0	0	0	23	27	0	50	50
	Endivia al aire libre	71002	0	0	0	0	61	0	0	61	61
	Borraja	71003	0	0	0	0	28	49	0	77	77
	<b>TOTAL ENDIVIA, BORRAJA...</b>	<b>71000</b>	<b>0</b>	<b>0</b>	<b>0</b>	<b>0</b>	<b>112</b>	<b>76</b>	<b>0</b>	<b>188</b>	<b>188</b>
DE FRUTO	Sandía	71100	0	0	0	0	0	0	0	0	0
	Melón	71200	0	0	0	0	14	0	14	14	
	Calabaza	71301	0	0	0	0	0	14	14	14	
	Calabacín	71302	0	0	0	0	0	84	84	84	
	Pepino	71400	0	0	0	0	0	18	18	18	
	Pepinillo	71500	0	0	0	0	0	0	0	0	
	Berenjena	71600	0	0	0	0	0	87	87	87	
	Tomate para industria	71701	0	0	0	0	1.681	0	1.681	1.681	
	Tomate para plaza	71702	0	0	0	0	94	0	94	94	
	<b>TOTAL TOMATE</b>	<b>71700</b>	<b>0</b>	<b>0</b>	<b>0</b>	<b>0</b>	<b>1.775</b>	<b>0</b>	<b>1.775</b>	<b>1.775</b>	
	Pimiento del Piquillo	71801	0	0	0	0	393	0	393	393	
Pimiento Morrón	71802	0	0	0	0	259	0	259	259		
Pimiento para plaza	71803	0	0	0	0	72	0	72	72		
<b>TOTAL PIMIENTO</b>	<b>71800</b>	<b>0</b>	<b>0</b>	<b>0</b>	<b>0</b>	<b>724</b>	<b>0</b>	<b>724</b>	<b>724</b>		
Guindilla	71900	0	0	0	0	43	4	0	47	47	
DE FLOR	Fresa y fresón	72000	0	0	0	0	0	0	0	0	
	Alcachofa	72100	0	0	0	0	883	0	883	883	
	Coliflor	72201	0	0	0	0	830	357	1.187	1.187	
	Brócoli	72202	0	0	0	0	2.970	1.217	4.187	4.187	
<b>TOTAL COLIFLOR Y BROCOLI</b>	<b>72200</b>	<b>0</b>	<b>0</b>	<b>0</b>	<b>0</b>	<b>3.800</b>	<b>1.574</b>	<b>5.374</b>	<b>5.374</b>		
BULBOS	Ajo	72300	0	0	0	0	28	0	28	28	
	Cebolla	72400	0	0	0	0	297	0	297	297	
	Cebolleta	72500	0	0	0	0	8	33	41	41	

continúa...

**SUPERFICIES OCUPADAS POR LOS CULTIVOS AGRICOLAS (Hectáreas)**  
**AÑO 2.012**  
**TOTAL NAVARRA**

CULTIVOS HERBACEOS		CO-DI-GOS	OCUPACIONES EN SECANO				OCUPACIONES EN REGADIO				TOTAL SEC + REGAD
			1ª O PRINCIP	POSTE-RIORES	ASO-CIADAS	TOTAL SUPERF	1ª O PRINCIP	POSTE-RIORES	ASO-CIADAS	TOTAL SUPERF	
RAICES Y BULBOS	Puerro	72600	0	0	0	0	21	38	0	59	59
	Remolacha de mesa	72700	0	0	0	0	15	0	0	15	15
	Zanahoria	72800	0	0	0	0	8	0	0	8	8
	Rábano	72900	0	0	0	0	0	0	0	0	0
	Nabo y otros	73000	0	0	0	0	0	0	0	0	0
LEGUMINOSAS Y VARIAS	Judía verde industria	73101	0	0	0	0	0	663	0	663	663
	Judía verde plaza	73102	0	0	0	0	0	33	0	33	33
	<b>TOTAL JUDIA VERDE</b>	<b>73100</b>	<b>0</b>	<b>0</b>	<b>0</b>	<b>0</b>	<b>0</b>	<b>696</b>	<b>0</b>	<b>696</b>	<b>696</b>
	Guisante verde	73200	0	0	0	0	1.504	0	0	1.504	1.504
	Haba verde	73300	0	0	0	0	1.272	0	0	1.272	1.272
	Champiñón	73400	0	0	0	0	10	0	0	10	10
	Huertos familiares	73601	200	0	0	200	2.515	0	0	2.515	2.715
	Invernaderos (5)	73602	0	0	0	0	0	0	0	0	0
<b>TOTAL HORTALIZAS</b>		<b>70000</b>	<b>701</b>	<b>0</b>	<b>0</b>	<b>701</b>	<b>15.041</b>	<b>3.865</b>	<b>0</b>	<b>18.906</b>	<b>19.607</b>
<b>TOTAL CULTIVOS HERBACEOS</b>		<b>100100</b>	<b>174.055</b>	<b>928</b>	<b>18</b>	<b>175.001</b>	<b>77.747</b>	<b>5.060</b>	<b>0</b>	<b>82.807</b>	<b>257.808</b>

**OBSERVACIONES**

- (1) Recolección entre 15 abril y 15 junio.  
(2) Recolección entre 16 junio y 30 setiembre.  
(3) Recolección entre 1 octubre y 15 enero.  
(4) Praderas de siembra de más de una especie botánica simultáneamente.  
(5) Superficie en metroscuadrados que no se agregan al total.



**SUPERFICIES OCUPADAS POR LOS CULTIVOS AGRICOLAS (Hectáreas)****AÑO 2.012****TOTAL NAVARRA**

CULTIVOS LEÑOSOS	CLAVE	SUPERFICIES EN PLANTACION REGULAR							NUMERO	
		SECANO			REGADIO			TOTAL SECANO Y REGADIO	TOTAL ARBOLES DISEMI- NADOS	
		QUE AUN NO PRO- DUCEN	EN PRODUC- CION	TOTAL	QUE AUN NO PRO- DUCEN	EN PRODUC- CION	TOTAL			

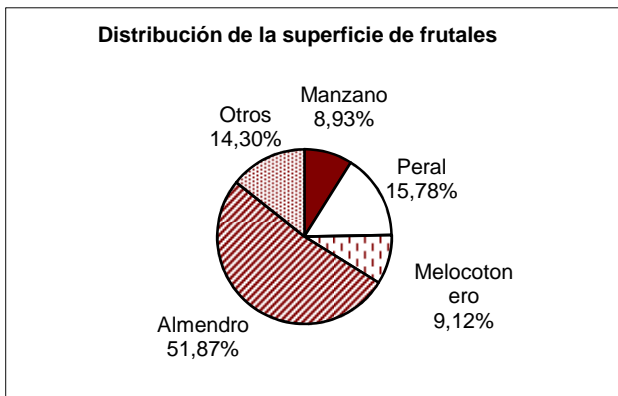
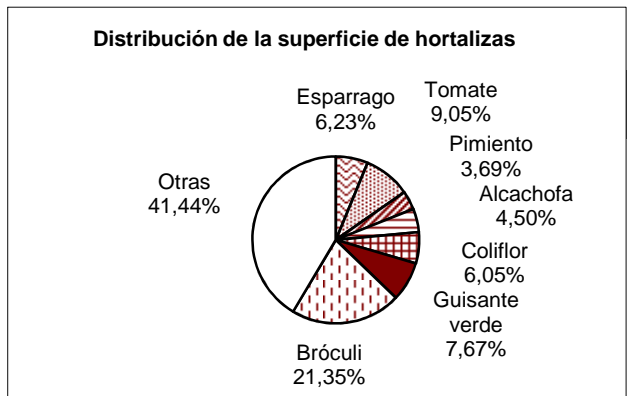
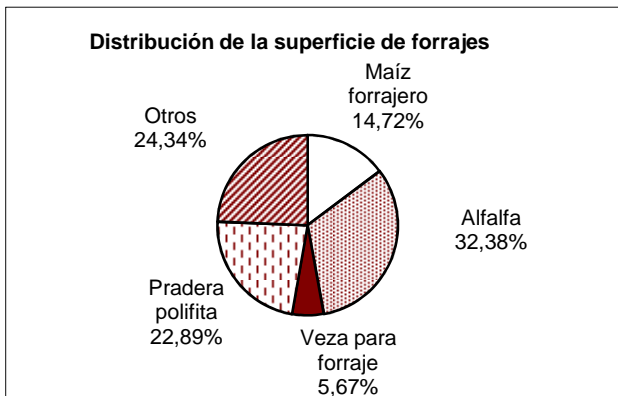
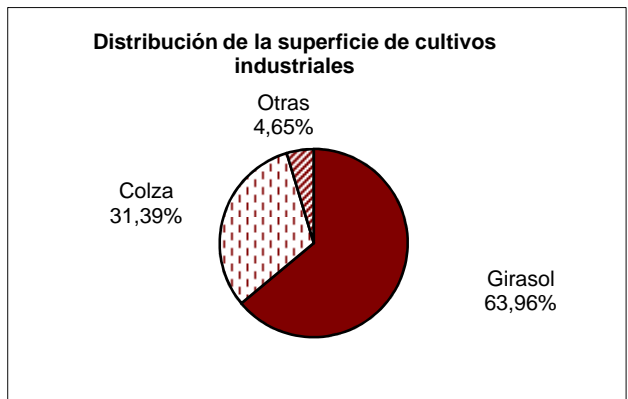
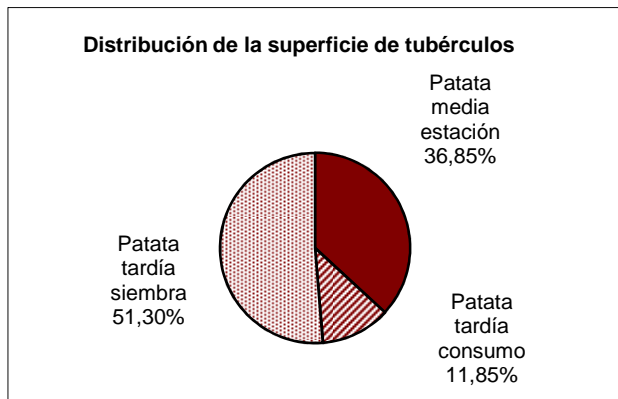
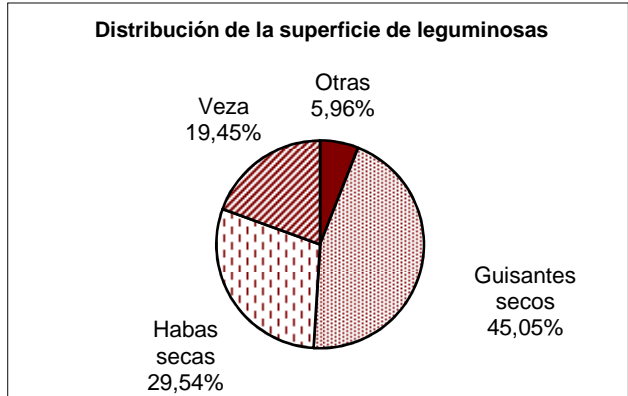
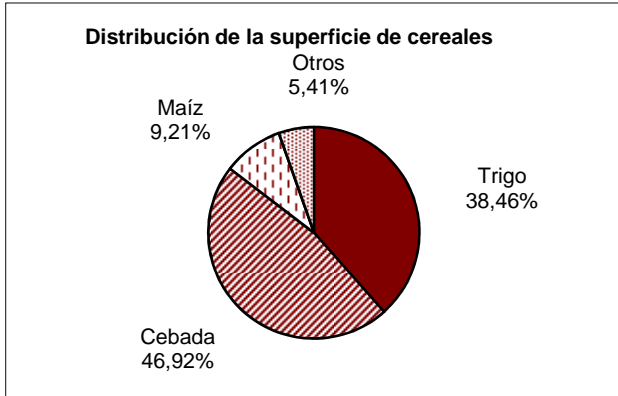
**EN OCUPACION PRINCIPAL**

Cítricos	Naranja	110100								
	Naranja amargo	110200								
	Mandarino	110300								
	Limonero	110400								
	Pomelo	110500								
	Limonero y otros cítricos	110600								
<b>TOTAL CITRICOS</b>		<b>110000</b>								
De pepita	Manzano	120100	3	98	101	55	481	536	637	24.020
	Peral	120200	0	0	0	44	1.082	1.126	1.126	5.470
	Membrillero	120300	0	0	0	11	6	17	17	550
	Níspero	120400	0	0	0	0	0	0	0	0
	Acerolo, Serbal y otros	120500	0	0	0	0	0	0	0	0
De hueso	Albaricoquero	120600	0	0	0	0	36	36	36	2.000
	Cerezo y Guindo	120700	4	139	143	20	194	214	357	3.500
	Melocotonero	120801	0	17	17	24	610	634	651	4.800
	Nectarina	120802	0	0	0	0	76	76	76	0
	Ciruelo	120900	0	6	6	10	119	129	135	4.000
	Endrino	121702	0	0	0	0	138	138	138	0
Otros de fruto carmoso	Higuera	121000	0	0	0	0	0	0	0	2.800
	Chirimoyo	121100	0	0	0	0	0	0	0	0
	Granado	121200	0	0	0	0	0	0	0	0
	Aguacate	121300	0	0	0	0	0	0	0	0
	Platanero	121400	0	0	0	0	0	0	0	0
	Palma datilera	121500	0	0	0	0	0	0	0	0
	Kiwi	121701	0	0	0	0	22	22	22	0
Fruto seco	Almendro	121800	34	2.359	2.393	55	1.253	1.308	3.701	4.100
	Nogal	121900	13	119	132	13	80	93	225	11.318
	Avellano	122000	0	7	7	0	0	0	7	4.500
	Castaño fruto	122100	0	0	0	0	0	0	0	0
	Pistacho	122200	0	0	0	7	0	7	7	0
<b>TOTAL FRUTALES NO CITRICOS</b>		<b>120000</b>	<b>54</b>	<b>2.745</b>	<b>2.799</b>	<b>239</b>	<b>4.097</b>	<b>4.336</b>	<b>7.135</b>	<b>67.058</b>
Viñedo de uva de mesa		130100	0	0	0	0	0	0	0	0
Viñedo de uva para vino		130200	90	8.486	8.576	317	9.829	10.146	18.722	0
Viveros vid		130300	0	0	0	0	598	598	598	0
<b>TOTAL VIÑEDO OCUP. PRINCIPAL</b>		<b>130000</b>	<b>90</b>	<b>8.486</b>	<b>8.576</b>	<b>317</b>	<b>10.427</b>	<b>10.744</b>	<b>19.320</b>	<b>0</b>
Olivar de aceituna de mesa		140100	0	0	0	0	0	0	0	0
Olivar de aceituna para aceite		140200	121	2.644	2.765	210	2.981	3.191	5.956	0
<b>TOTAL OLIVAR</b>		<b>140000</b>	<b>121</b>	<b>2.644</b>	<b>2.765</b>	<b>210</b>	<b>2.981</b>	<b>3.191</b>	<b>5.956</b>	<b>0</b>
Alcaparra		140030	0	0	0	0	0	0	0	0
Agave, Pita y Rafia		140050	0	0	0	0	0	0	0	0
Caña vulgar		140060	0	0	0	0	0	0	0	0
Mimbrera		140070	0	0	0	0	0	0	0	0
Zumaque		140080	0	0	0	0	0	0	0	0
Algarrobo		140090	0	0	0	0	0	0	0	0
Morera y otros		140100	0	0	0	0	0	0	0	0
<b>TOTAL OTROS CULTIVOS LEÑOSOS</b>		<b>145000</b>	<b>0</b>	<b>0</b>	<b>0</b>	<b>0</b>	<b>0</b>	<b>0</b>	<b>0</b>	<b>0</b>
<b>VIVEROS</b>		<b>150000</b>	<b>0</b>	<b>10</b>	<b>10</b>	<b>0</b>	<b>70</b>	<b>70</b>	<b>80</b>	<b>0</b>
<b>TOTAL CULTIVOS LEÑOSOS</b>		<b>100300</b>	<b>265</b>	<b>13.885</b>	<b>14.150</b>	<b>766</b>	<b>17.575</b>	<b>18.341</b>	<b>32.491</b>	

**EN OCUPACION ASOCIADA**

Viñedo de uva de mesa		131100	0	0	0	0	0	0	0	0
Viñedo de uva para vino		131200	0	0	0	0	0	0	0	0
<b>TOTAL VIÑEDO ASOCIADO</b>		<b>131000</b>	<b>0</b>	<b>0</b>	<b>0</b>	<b>0</b>	<b>0</b>	<b>0</b>	<b>0</b>	<b>0</b>
<b>MANZANO EN PRADO NATURAL</b>		<b>125000</b>	<b>0</b>	<b>0</b>	<b>0</b>	<b>0</b>	<b>0</b>	<b>0</b>	<b>0</b>	<b>0</b>

OPERACION N° 2200134: Superficies anuales de los cultivos



**SUPERFICIES OCUPADAS POR LOS CULTIVOS AGRICOLAS**

**DISTRIBUCION GENERAL DE TIERRAS**

**AÑO AGRICOLA 2.012**

**COMARCA I**

APROVECHAMIENTOS	CLAVE	EN EL AÑO ANTERIOR			EN EL AÑO ACTUAL			VARIACION ANUAL		
		SECANO HA	REGADIO HA	TOTAL HA	SECANO HA	REGADIO HA	TOTAL HA	SECANO HA	REGADIO HA	TOTAL HA
Tierras ocupadas por cultivos herbáceos	1001	4.390	237	4.627	4.479	261	4.740	89	24	113
Barbechos y otras tierras no ocupadas	1002	270	0	270	366	0	366	96	0	96
Tierras ocupadas por cultivos leñosos	1003	106	31	137	109	29	138	3	-2	1
<b>A) TOTAL TIERRAS DE CULTIVO</b>	<b>1000</b>	<b>4.766</b>	<b>268</b>	<b>5.034</b>	<b>4.954</b>	<b>290</b>	<b>5.244</b>	<b>188</b>	<b>22</b>	<b>210</b>
Prados naturales	2001	24.152	34	24.186	24.067	7	24.074	-85	-27	-112
Pastizales	2002	12.337		12.337	12.137		12.137	-200		-200
<b>B) TOTAL PRADOS Y PASTIZALES</b>	<b>2000</b>	<b>36.489</b>	<b>34</b>	<b>36.523</b>	<b>36.204</b>	<b>7</b>	<b>36.211</b>	<b>-285</b>	<b>-27</b>	<b>-312</b>
Monte maderable	3001	117.968	0	117.968	117.824	0	117.824	-144	0	-144
Monte abierto	3002	363		363	367	0	367	4	0	4
Monte leñoso	3003	24.339		24.339	24.441	3	24.444	102	3	105
<b>C) TOTAL TERRENO FORESTAL</b>	<b>3000</b>	<b>142.670</b>	<b>0</b>	<b>142.670</b>	<b>142.632</b>	<b>3</b>	<b>142.635</b>	<b>-38</b>	<b>3</b>	<b>-35</b>
Erial a pastos	4001	113		113	112		112	-1		-1
Espartizal	4002	0		0	0		0	0		0
Terreno improductivo	4003	1.023		1.023	1.042		1.042	19		19
Superficie no agrícola	4004	4.402		4.402	4.513		4.513	111		111
Ríos y lagos	4005	550		550	558		558	8		8
<b>D) TOTAL OTRAS SUPERFICIES</b>	<b>4000</b>	<b>6.088</b>		<b>6.088</b>	<b>6.225</b>		<b>6.225</b>	<b>137</b>		<b>137</b>
<b>TOTAL SUPERFICIE (A+B+C+D)</b>	<b>5000</b>	<b>190.013</b>	<b>302</b>	<b>190.315</b>	<b>190.015</b>	<b>300</b>	<b>190.315</b>	<b>2</b>	<b>-2</b>	<b>0</b>

**RESUMEN POR GRUPOS DE CULTIVOS**

GRUPOS DE CULTIVOS	CLAVE	SECANO (Hectáreas)				REGADIO (Hectáreas)				TOTAL SECANO Y REGA- DIO
		OCUPACION PRIMERA O PRINCIPAL	OCUPACIONES POSTE- RIORES	OCUPACIONES ASO- CIADAS	TOTAL	OCUPACION PRIMERA O PRINCIPAL	OCUPACIONES POSTE- RIORES	OCUPACIONES ASO- CIADAS	TOTAL	
Cereales grano	100	1.165	0	0	1.165	0	0	0	0	1.165
Leguminosas grano	200	87	0	17	104	0	0	0	0	104
Tubérculos consumo humano	300	25	0	0	25	1	0	0	1	26
Cultivos industriales	400	131	0	0	131	0	0	0	0	131
Flores y plantas ornamentales	500	2	0	0	2	3	0	0	3	5
Cultivos forrajeros	600	2.949	870	0	3.819	135	57	0	192	4.011
Hortalizas	700	120	0	0	120	122	1	0	123	243
<b>TOTAL CULTIVOS HERBACEOS</b>	<b>1001</b>	<b>4.479</b>	<b>870</b>	<b>17</b>	<b>5.366</b>	<b>261</b>	<b>58</b>	<b>0</b>	<b>319</b>	<b>5.685</b>
Cítricos	1100	0			0	0			0	0
Frutales	1200	98		0	98	25		0	25	123
Viñedo	1300	0		0	0	0		0	0	0
Olivar	1400	1			1	0			0	1
Otros cultivos leñosos	1450	0			0	0			0	0
Viveros	1500	10			10	4			4	14
<b>TOTAL CULTIVOS LENOSOS</b>	<b>1003</b>	<b>109</b>		<b>0</b>	<b>109</b>	<b>29</b>		<b>0</b>	<b>29</b>	<b>138</b>

**SUPERFICIES OCUPADAS POR LOS CULTIVOS AGRICOLAS**

**DISTRIBUCION GENERAL DE TIERRAS**

**AÑO AGRICOLA 2.012**

**COMARCA II**

APROVECHAMIENTOS	CLAVE	EN EL AÑO ANTERIOR			EN EL AÑO ACTUAL			VARIACION ANUAL		
		SECANO HA	REGADIO HA	TOTAL HA	SECANO HA	REGADIO HA	TOTAL HA	SECANO HA	REGADIO HA	TOTAL HA
Tierras ocupadas por cultivos herbáceos	1001	20.175	496	20.671	20.662	518	21.180	487	22	509
Barbechos y otras tierras no ocupadas	1002	959	27	986	934	10	944	-25	-17	-42
Tierras ocupadas por cultivos leñosos	1003	131	17	148	125	21	146	-6	4	-2
<b>A) TOTAL TIERRAS DE CULTIVO</b>	<b>1000</b>	<b>21.265</b>	<b>540</b>	<b>21.805</b>	<b>21.721</b>	<b>549</b>	<b>22.270</b>	<b>456</b>	<b>9</b>	<b>465</b>
Prados naturales	2001	7.897	12	7.909	7.881	1	7.882	-16	-11	-27
Pastizales	2002	16.817		16.817	16.597		16.597	-220		-220
<b>B) TOTAL PRADOS Y PASTIZALES</b>	<b>2000</b>	<b>24.714</b>	<b>12</b>	<b>24.726</b>	<b>24.478</b>	<b>1</b>	<b>24.479</b>	<b>-236</b>	<b>-11</b>	<b>-247</b>
Monte maderable	3001	141.541	55	141.596	141.571	46	141.617	30	-9	21
Monte abierto	3002	1.206		1.206	1.214	0	1.214	8	0	8
Monte leñoso	3003	32.668		32.668	32.350	13	32.363	-318	13	-305
<b>C) TOTAL TERRENO FORESTAL</b>	<b>3000</b>	<b>175.415</b>	<b>55</b>	<b>175.470</b>	<b>175.135</b>	<b>59</b>	<b>175.194</b>	<b>-280</b>	<b>4</b>	<b>-276</b>
Erial a pastos	4001	1.677		1.677	1.655		1.655	-22		-22
Espartizal	4002	0		0	0		0	0		0
Terreno improductivo	4003	2.980		2.980	2.985		2.985	5		5
Superficie no agrícola	4004	2.726		2.726	2.771		2.771	45		45
Ríos y lagos	4005	1.808		1.808	1.838		1.838	30		30
<b>D) TOTAL OTRAS SUPERFICIES</b>	<b>4000</b>	<b>9.191</b>		<b>9.191</b>	<b>9.249</b>		<b>9.249</b>	<b>58</b>		<b>58</b>
<b>TOTAL SUPERFICIE (A+B+C+D)</b>	<b>5000</b>	<b>230.585</b>	<b>607</b>	<b>231.192</b>	<b>230.583</b>	<b>609</b>	<b>231.192</b>	<b>-2</b>	<b>2</b>	<b>0</b>

**RESUMEN POR GRUPOS DE CULTIVOS**

GRUPOS DE CULTIVOS	CLAVE	SECANO (Hectáreas)				REGADIO (Hectáreas)				TOTAL SECANO Y REGA- DIO
		OCUPACION PRIMERA O PRINCIPAL	OCUPACIONES POSTE- RIORES	OCUPACIONES ASO- CIADAS	TOTAL	OCUPACION PRIMERA O PRINCIPAL	OCUPACIONES POSTE- RIORES	OCUPACIONES ASO- CIADAS	TOTAL	
Cereales grano	100	15.691	0	0	15.691	277	0	0	277	15.968
Leguminosas grano	200	392	0	1	393	0	2	0	2	395
Tubérculos consumo humano	300	233	0	0	233	1	0	0	1	234
Cultivos industriales	400	1.323	0	0	1.323	59	0	0	59	1.382
Flores y plantas ornamentales	500	0	0	0	0	1	0	0	1	1
Cultivos forrajeros	600	2.992	54	0	3.046	39	0	0	39	3.085
Hortalizas	700	31	0	0	31	141	0	0	141	172
<b>TOTAL CULTIVOS HERBACEOS</b>	<b>1001</b>	<b>20.662</b>	<b>54</b>	<b>1</b>	<b>20.717</b>	<b>518</b>	<b>2</b>	<b>0</b>	<b>520</b>	<b>21.237</b>
Cítricos	1100	0			0	0			0	0
Frutales	1200	20		0	20	1		0	1	21
Viñedo	1300	102		0	102	6		0	6	108
Olivar	1400	3			3	1			1	4
Otros cultivos leñosos	1450	0			0	0			0	0
Viveros	1500	0			0	13			13	13
<b>TOTAL CULTIVOS LENOSOS</b>	<b>1003</b>	<b>125</b>		<b>0</b>	<b>125</b>	<b>21</b>		<b>0</b>	<b>21</b>	<b>146</b>

**SUPERFICIES OCUPADAS POR LOS CULTIVOS AGRICOLAS**

**DISTRIBUCION GENERAL DE TIERRAS**

**AÑO AGRICOLA 2.012**

**COMARCA III**

APROVECHAMIENTOS	CLAVE	EN EL AÑO ANTERIOR			EN EL AÑO ACTUAL			VARIACION ANUAL		
		SECANO HA	REGADIO HA	TOTAL HA	SECANO HA	REGADIO HA	TOTAL HA	SECANO HA	REGADIO HA	TOTAL HA
Tierras ocupadas por cultivos herbáceos	1001	27.304	2.216	29.520	27.639	2.173	29.812	335	-43	292
Barbechos y otras tierras no ocupadas	1002	1.123	322	1.445	892	69	961	-231	-253	-484
Tierras ocupadas por cultivos leñosos	1003	767	340	1.107	745	345	1.090	-22	5	-17
<b>A) TOTAL TIERRAS DE CULTIVO</b>	<b>1000</b>	<b>29.194</b>	<b>2.878</b>	<b>32.072</b>	<b>29.276</b>	<b>2.587</b>	<b>31.863</b>	<b>82</b>	<b>-291</b>	<b>-209</b>
Prados naturales	2001	977	0	977	922	1	923	-55	1	-54
Pastizales	2002	4.219		4.219	4.276		4.276	57		57
<b>B) TOTAL PRADOS Y PASTIZALES</b>	<b>2000</b>	<b>5.196</b>	<b>0</b>	<b>5.196</b>	<b>5.198</b>	<b>1</b>	<b>5.199</b>	<b>2</b>	<b>1</b>	<b>3</b>
Monte maderable	3001	19.525	98	19.623	19.450	95	19.545	-75	-3	-78
Monte abierto	3002	221		221	226	2	228	5	2	7
Monte leñoso	3003	10.213		10.213	10.047	59	10.106	-166	59	-107
<b>C) TOTAL TERRENO FORESTAL</b>	<b>3000</b>	<b>29.959</b>	<b>98</b>	<b>30.057</b>	<b>29.723</b>	<b>156</b>	<b>29.879</b>	<b>-236</b>	<b>58</b>	<b>-178</b>
Erial a pastos	4001	122		122	121		121	-1		-1
Espartizal	4002	0		0	0		0	0		0
Terreno improductivo	4003	376		376	503		503	127		127
Superficie no agrícola	4004	9.299		9.299	9.545		9.545	246		246
Ríos y lagos	4005	660		660	672		672	12		12
<b>D) TOTAL OTRAS SUPERFICIES</b>	<b>4000</b>	<b>10.457</b>		<b>10.457</b>	<b>10.841</b>		<b>10.841</b>	<b>384</b>		<b>384</b>
<b>TOTAL SUPERFICIE (A+B+C+D)</b>	<b>5000</b>	<b>74.806</b>	<b>2.976</b>	<b>77.782</b>	<b>75.038</b>	<b>2.744</b>	<b>77.782</b>	<b>232</b>	<b>-232</b>	<b>0</b>

**RESUMEN POR GRUPOS DE CULTIVOS**

GRUPOS DE CULTIVOS	CLAVE	SECANO (Hectáreas)				REGADIO (Hectáreas)				TOTAL SECANO Y REGADIO
		OCUPACION PRIMERA O PRINCIPAL	OCUPACIONES POSTERIORES	OCUPACIONES ASOCIADAS	TOTAL	OCUPACION PRIMERA O PRINCIPAL	OCUPACIONES POSTERIORES	OCUPACIONES ASOCIADAS	TOTAL	
Cereales grano	100	22.269	0	0	22.269	1.553	0	0	1.553	23.822
Leguminosas grano	200	1.330	0	0	1.330	25	0	0	25	1.355
Tubérculos consumo humano	300	6	0	0	6	24	0	0	24	30
Cultivos industriales	400	3.255	0	0	3.255	75	0	0	75	3.330
Flores y plantas ornamentales	500	0	0	0	0	13	0	0	13	13
Cultivos forrajeros	600	731	0	0	731	73	61	0	134	865
Hortalizas	700	48	0	0	48	410	116	0	526	574
<b>TOTAL CULTIVOS HERBACEOS</b>	<b>1001</b>	<b>27.639</b>	<b>0</b>	<b>0</b>	<b>27.639</b>	<b>2.173</b>	<b>177</b>	<b>0</b>	<b>2.350</b>	<b>29.989</b>
Cítricos	1100	0			0	0			0	0
Frutales	1200	214		0	214	26		0	26	240
Viñedo	1300	463		0	463	127		0	127	590
Olivar	1400	68			68	180			180	248
Otros cultivos leñosos	1450	0			0	0			0	0
Viveros	1500	0			0	12			12	12
<b>TOTAL CULTIVOS LENOSOS</b>	<b>1003</b>	<b>745</b>		<b>0</b>	<b>745</b>	<b>345</b>		<b>0</b>	<b>345</b>	<b>1.090</b>

**SUPERFICIES OCUPADAS POR LOS CULTIVOS AGRICOLAS**

**DISTRIBUCION GENERAL DE TIERRAS**

**AÑO AGRICOLA 2.012**

**COMARCA IV**

APROVECHAMIENTOS	CLAVE	EN EL AÑO ANTERIOR			EN EL AÑO ACTUAL			VARIACION ANUAL		
		SECANO HA	REGADIO HA	TOTAL HA	SECANO HA	REGADIO HA	TOTAL HA	SECANO HA	REGADIO HA	TOTAL HA
Tierras ocupadas por cultivos herbáceos	1001	43.449	2.781	46.230	45.414	2.881	48.295	1.965	100	2.065
Barbechos y otras tierras no ocupadas	1002	5.983	532	6.515	4.283	219	4.502	-1.700	-313	-2.013
Tierras ocupadas por cultivos leñosos	1003	5.497	1.102	6.599	5.417	1.079	6.496	-80	-23	-103
<b>A) TOTAL TIERRAS DE CULTIVO</b>	<b>1000</b>	<b>54.929</b>	<b>4.415</b>	<b>59.344</b>	<b>55.114</b>	<b>4.179</b>	<b>59.293</b>	<b>185</b>	<b>-236</b>	<b>-51</b>
Prados naturales	2001	710	39	749	694	32	726	-16	-7	-23
Pastizales	2002	8.954		8.954	8.894		8.894	-60		-60
<b>B) TOTAL PRADOS Y PASTIZALES</b>	<b>2000</b>	<b>9.664</b>	<b>39</b>	<b>9.703</b>	<b>9.588</b>	<b>32</b>	<b>9.620</b>	<b>-76</b>	<b>-7</b>	<b>-83</b>
Monte maderable	3001	51.073	156	51.229	50.996	137	51.133	-77	-19	-96
Monte abierto	3002	560		560	565	6	571	5	6	11
Monte leñoso	3003	24.296		24.296	24.376	73	24.449	80	73	153
<b>C) TOTAL TERRENO FORESTAL</b>	<b>3000</b>	<b>75.929</b>	<b>156</b>	<b>76.085</b>	<b>75.937</b>	<b>216</b>	<b>76.153</b>	<b>8</b>	<b>60</b>	<b>68</b>
Erial a pastos	4001	738		738	740		740	2		2
Espartizal	4002	24		24	24		24	0		0
Terreno improductivo	4003	1.926		1.926	1.955		1.955	29		29
Superficie no agrícola	4004	5.341		5.341	5.338		5.338	-3		-3
Ríos y lagos	4005	1.031		1.031	1.069		1.069	38		38
<b>D) TOTAL OTRAS SUPERFICIES</b>	<b>4000</b>	<b>9.060</b>		<b>9.060</b>	<b>9.126</b>		<b>9.126</b>	<b>66</b>		<b>66</b>
<b>TOTAL SUPERFICIE (A+B+C+D)</b>	<b>5000</b>	<b>149.582</b>	<b>4.610</b>	<b>154.192</b>	<b>149.765</b>	<b>4.427</b>	<b>154.192</b>	<b>183</b>	<b>-183</b>	<b>0</b>

**RESUMEN POR GRUPOS DE CULTIVOS**

GRUPOS DE CULTIVOS	CLAVE	SECANO (Hectáreas)				REGADIO (Hectáreas)				TOTAL SECANO Y REGA- DIO
		OCUPACION PRIMERA O PRINCIPAL	OCUPACIONES POSTE- RIORES	OCUPACIONES ASO- CIADAS	TOTAL	OCUPACION PRIMERA O PRINCIPAL	OCUPACIONES POSTE- RIORES	OCUPACIONES ASO- CIADAS	TOTAL	
Cereales grano	100	42.369	0	0	42.369	2.022	0	0	2.022	44.391
Leguminosas grano	200	938	0	0	938	70	0	0	70	1.008
Tubérculos consumo humano	300	21	0	0	21	114	0	0	114	135
Cultivos industriales	400	677	0	0	677	59	0	0	59	736
Flores y plantas ornamentales	500	0	0	0	0	2	0	0	2	2
Cultivos forrajeros	600	1.043	4	0	1.047	255	62	0	317	1.364
Hortalizas	700	366	0	0	366	359	14	0	373	739
<b>TOTAL CULTIVOS HERBACEOS</b>	<b>1001</b>	<b>45.414</b>	<b>4</b>	<b>0</b>	<b>45.418</b>	<b>2.881</b>	<b>76</b>	<b>0</b>	<b>2.957</b>	<b>48.375</b>
Cítricos	1100	0			0	0			0	0
Frutales	1200	690		0	690	81		0	81	771
Viñedo	1300	3.275		0	3.275	832		0	832	4.107
Olivar	1400	1.452			1.452	165			165	1.617
Otros cultivos leñosos	1450	0			0	0			0	0
Viveros	1500	0			0	1			1	1
<b>TOTAL CULTIVOS LENOSOS</b>	<b>1003</b>	<b>5.417</b>		<b>0</b>	<b>5.417</b>	<b>1.079</b>		<b>0</b>	<b>1.079</b>	<b>6.496</b>

**SUPERFICIES OCUPADAS POR LOS CULTIVOS AGRICOLAS**

**DISTRIBUCION GENERAL DE TIERRAS**

**AÑO AGRICOLA 2.012**

**COMARCA V**

APROVECHAMIENTOS	CLAVE	EN EL AÑO ANTERIOR			EN EL AÑO ACTUAL			VARIACION ANUAL		
		SECANO HA	REGADIO HA	TOTAL HA	SECANO HA	REGADIO HA	TOTAL HA	SECANO HA	REGADIO HA	TOTAL HA
Tierras ocupadas por cultivos herbáceos	1001	30.445	16.506	46.951	30.866	16.660	47.526	421	154	575
Barbechos y otras tierras no ocupadas	1002	3.944	2.337	6.281	4.499	1.292	5.791	555	-1.045	-490
Tierras ocupadas por cultivos leñosos	1003	3.788	1.478	5.266	3.557	1.582	5.139	-231	104	-127
<b>A) TOTAL TIERRAS DE CULTIVO</b>	<b>1000</b>	<b>38.177</b>	<b>20.321</b>	<b>58.498</b>	<b>38.922</b>	<b>19.534</b>	<b>58.456</b>	<b>745</b>	<b>-787</b>	<b>-42</b>
Prados naturales	2001	238	76	314	199	76	275	-39	0	-39
Pastizales	2002	2.453		2.453	2.468		2.468	15		15
<b>B) TOTAL PRADOS Y PASTIZALES</b>	<b>2000</b>	<b>2.691</b>	<b>76</b>	<b>2.767</b>	<b>2.667</b>	<b>76</b>	<b>2.743</b>	<b>-24</b>	<b>0</b>	<b>-24</b>
Monte maderable	3001	29.706	111	29.817	29.947	113	30.060	241	2	243
Monte abierto	3002	827		827	743	17	760	-84	17	-67
Monte leñoso	3003	30.323		30.323	29.472	734	30.206	-851	734	-117
<b>C) TOTAL TERRENO FORESTAL</b>	<b>3000</b>	<b>60.856</b>	<b>111</b>	<b>60.967</b>	<b>60.162</b>	<b>864</b>	<b>61.026</b>	<b>-694</b>	<b>753</b>	<b>59</b>
Erial a pastos	4001	985		985	875		875	-110		-110
Espartizal	4002	186		186	197		197	11		11
Terreno improductivo	4003	324		324	370		370	46		46
Superficie no agrícola	4004	5.346		5.346	5.410		5.410	64		64
Ríos y lagos	4005	1.137		1.137	1.133		1.133	-4		-4
<b>D) TOTAL OTRAS SUPERFICIES</b>	<b>4000</b>	<b>7.978</b>		<b>7.978</b>	<b>7.985</b>		<b>7.985</b>	<b>7</b>		<b>7</b>
<b>TOTAL SUPERFICIE (A+B+C+D)</b>	<b>5000</b>	<b>109.702</b>	<b>20.508</b>	<b>130.210</b>	<b>109.736</b>	<b>20.474</b>	<b>130.210</b>	<b>34</b>	<b>-34</b>	<b>0</b>

**RESUMEN POR GRUPOS DE CULTIVOS**

GRUPOS DE CULTIVOS	CLAVE	SECANO (Hectáreas)				REGADIO (Hectáreas)				TOTAL SECANO Y REGA- DIO
		OCUPACION PRIMERA O PRINCIPAL	OCUPACIONES POSTE- RIORES	OCUPACIONES ASO- CIADAS	TOTAL	OCUPACION PRIMERA O PRINCIPAL	OCUPACIONES POSTE- RIORES	OCUPACIONES ASO- CIADAS	TOTAL	
Cereales grano	100	28.623	0	0	28.623	13.696	0	0	13.696	42.319
Leguminosas grano	200	843	0	0	843	225	0	0	225	1.068
Tubérculos consumo humano	300	1	0	0	1	21	0	0	21	22
Cultivos industriales	400	756	0	0	756	761	0	0	761	1.517
Flores y plantas ornamentales	500	0	0	0	0	9	0	0	9	9
Cultivos forrajeros	600	572	0	0	572	891	450	0	1.341	1.913
Hortalizas	700	71	0	0	71	1.057	324	0	1.381	1.452
<b>TOTAL CULTIVOS HERBACEOS</b>	<b>1001</b>	<b>30.866</b>	<b>0</b>	<b>0</b>	<b>30.866</b>	<b>16.660</b>	<b>774</b>	<b>0</b>	<b>17.434</b>	<b>48.300</b>
Cítricos	1100	0			0	0			0	0
Frutales	1200	574		0	574	166		0	166	740
Viñedo	1300	2.395		0	2.395	1.111		0	1.111	3.506
Olivar	1400	588			588	305			305	893
Otros cultivos leñosos	1450	0			0	0			0	0
Viveros	1500	0			0	0			0	0
<b>TOTAL CULTIVOS LENOSOS</b>	<b>1003</b>	<b>3.557</b>		<b>0</b>	<b>3.557</b>	<b>1.582</b>		<b>0</b>	<b>1.582</b>	<b>5.139</b>

**SUPERFICIES OCUPADAS POR LOS CULTIVOS AGRICOLAS**

**DISTRIBUCION GENERAL DE TIERRAS**

**AÑO AGRICOLA 2.012**

**COMARCA VI**

APROVECHAMIENTOS	CLAVE	EN EL AÑO ANTERIOR			EN EL AÑO ACTUAL			VARIACION ANUAL		
		SECANO HA	REGADIO HA	TOTAL HA	SECANO HA	REGADIO HA	TOTAL HA	SECANO HA	REGADIO HA	TOTAL HA
Tierras ocupadas por cultivos herbáceos	1001	27.961	29.394	57.355	27.948	29.403	57.351	-13	9	-4
Barbechos y otras tierras no ocupadas	1002	6.916	4.570	11.486	8.038	3.020	11.058	1.122	-1.550	-428
Tierras ocupadas por cultivos leñosos	1003	3.051	7.763	10.814	2.978	7.822	10.800	-73	59	-14
<b>A) TOTAL TIERRAS DE CULTIVO</b>	<b>1000</b>	<b>37.928</b>	<b>41.727</b>	<b>79.655</b>	<b>38.964</b>	<b>40.245</b>	<b>79.209</b>	<b>1.036</b>	<b>-1.482</b>	<b>-446</b>
Prados naturales	2001	27	700	727	18	600	618	-9	-100	-109
Pastizales	2002	2.342		2.342	2.435		2.435	93		93
<b>B) TOTAL PRADOS Y PASTIZALES</b>	<b>2000</b>	<b>2.369</b>	<b>700</b>	<b>3.069</b>	<b>2.453</b>	<b>600</b>	<b>3.053</b>	<b>84</b>	<b>-100</b>	<b>-16</b>
Monte maderable	3001	9.464	1.119	10.583	9.239	945	10.184	-225	-174	-399
Monte abierto	3002	231		231	201	37	238	-30	37	7
Monte leñoso	3003	16.264		16.264	15.298	1.298	16.596	-966	1.298	332
<b>C) TOTAL TERRENO FORESTAL</b>	<b>3000</b>	<b>25.959</b>	<b>1.119</b>	<b>27.078</b>	<b>24.738</b>	<b>2.280</b>	<b>27.018</b>	<b>-1.221</b>	<b>1.161</b>	<b>-60</b>
Erial a pastos	4001	1.848		1.848	1.784		1.784	-64		-64
Espartizal	4002	992		992	995		995	3		3
Terreno improductivo	4003	1.065		1.065	1.152		1.152	87		87
Superficie no agrícola	4004	7.204		7.204	7.666		7.666	462		462
Ríos y lagos	4005	1.659		1.659	1.693		1.693	34		34
<b>D) TOTAL OTRAS SUPERFICIES</b>	<b>4000</b>	<b>12.768</b>		<b>12.768</b>	<b>13.290</b>		<b>13.290</b>	<b>522</b>		<b>522</b>
<b>TOTAL SUPERFICIE (A+B+C+D)</b>	<b>5000</b>	<b>79.024</b>	<b>43.546</b>	<b>122.570</b>	<b>79.445</b>	<b>43.125</b>	<b>122.570</b>	<b>421</b>	<b>-421</b>	<b>0</b>

**RESUMEN POR GRUPOS DE CULTIVOS**

GRUPOS DE CULTIVOS	CLAVE	SECANO (Hectáreas)				REGADIO (Hectáreas)				TOTAL SECANO Y REGA- DIO
		OCUPACION PRIMERA O PRINCIPAL	OCUPACIONES POSTE- RIORES	OCUPACIONES ASO- CIADAS	TOTAL	OCUPACION PRIMERA O PRINCIPAL	OCUPACIONES POSTE- RIORES	OCUPACIONES ASO- CIADAS	TOTAL	
Cereales grano	100	26.874	0	0	26.874	18.676	0	0	18.676	45.550
Leguminosas grano	200	543	0	0	543	113	72	0	185	728
Tubérculos consumo humano	300	0	0	0	0	148	0	0	148	148
Cultivos industriales	400	7	0	0	7	99	0	0	99	106
Flores y plantas ornamentales	500	0	0	0	0	5	3	0	8	8
Cultivos forrajeros	600	459	0	0	459	4.168	183	0	4.351	4.810
Hortalizas	700	65	0	0	65	6.194	1.657	0	7.851	7.916
<b>TOTAL CULTIVOS HERBACEOS</b>	<b>1001</b>	<b>27.948</b>	<b>0</b>	<b>0</b>	<b>27.948</b>	<b>29.403</b>	<b>1.915</b>	<b>0</b>	<b>31.318</b>	<b>59.266</b>
Cítricos	1100	0			0	0			0	0
Frutales	1200	355		0	355	1.616		0	1.616	1.971
Viñedo	1300	2.091		0	2.091	5.567		0	5.567	7.658
Olivar	1400	532			532	606			606	1.138
Otros cultivos leñosos	1450	0			0	0			0	0
Viveros	1500	0			0	33			33	33
<b>TOTAL CULTIVOS LENOSOS</b>	<b>1003</b>	<b>2.978</b>		<b>0</b>	<b>2.978</b>	<b>7.822</b>		<b>0</b>	<b>7.822</b>	<b>10.800</b>



**SUPERFICIES OCUPADAS POR LOS CULTIVOS AGRICOLAS**

**DISTRIBUCION GENERAL DE TIERRAS**

**AÑO AGRICOLA 2.012**

**COMARCA VII**

APROVECHAMIENTOS	CLAVE	EN EL AÑO ANTERIOR			EN EL AÑO ACTUAL			VARIACION ANUAL		
		SECANO HA	REGADIO HA	TOTAL HA	SECANO HA	REGADIO HA	TOTAL HA	SECANO HA	REGADIO HA	TOTAL HA
Tierras ocupadas por cultivos herbáceos	1001	16.543	24.134	40.677	17.047	25.851	42.898	504	1.717	2.221
Barbechos y otras tierras no ocupadas	1002	19.346	8.440	27.786	19.827	5.524	25.351	481	-2.916	-2.435
Tierras ocupadas por cultivos leñosos	1003	1.229	7.527	8.756	1.219	7.463	8.682	-10	-64	-74
<b>A) TOTAL TIERRAS DE CULTIVO</b>	<b>1000</b>	<b>37.118</b>	<b>40.101</b>	<b>77.219</b>	<b>38.093</b>	<b>38.838</b>	<b>76.931</b>	<b>975</b>	<b>-1.263</b>	<b>-288</b>
Prados naturales	2001	0	72	72	0	96	96	0	24	24
Pastizales	2002	2.231		2.231	2.350		2.350	119		119
<b>B) TOTAL PRADOS Y PASTIZALES</b>	<b>2000</b>	<b>2.231</b>	<b>72</b>	<b>2.303</b>	<b>2.350</b>	<b>96</b>	<b>2.446</b>	<b>119</b>	<b>24</b>	<b>143</b>
Monte maderable	3001	9.981	219	10.200	9.941	225	10.166	-40	6	-34
Monte abierto	3002	124		124	73	30	103	-51	30	-21
Monte leñoso	3003	18.707		18.707	17.627	1.356	18.983	-1.080	1.356	276
<b>C) TOTAL TERRENO FORESTAL</b>	<b>3000</b>	<b>28.812</b>	<b>219</b>	<b>29.031</b>	<b>27.641</b>	<b>1.611</b>	<b>29.252</b>	<b>-1.171</b>	<b>1.392</b>	<b>221</b>
Erial a pastos	4001	6.340		6.340	6.385		6.385	45		45
Espartizal	4002	3.746		3.746	3.743		3.743	-3		-3
Terreno improductivo	4003	4.131		4.131	4.197		4.197	66		66
Superficie no agrícola	4004	8.784		8.784	8.579		8.579	-205		-205
Ríos y lagos	4005	1.336		1.336	1.357		1.357	21		21
<b>D) TOTAL OTRAS SUPERFICIES</b>	<b>4000</b>	<b>24.337</b>		<b>24.337</b>	<b>24.261</b>		<b>24.261</b>	<b>-76</b>		<b>-76</b>
<b>TOTAL SUPERFICIE (A+B+C+D)</b>	<b>5000</b>	<b>92.498</b>	<b>40.392</b>	<b>132.890</b>	<b>92.345</b>	<b>40.545</b>	<b>132.890</b>	<b>-153</b>	<b>153</b>	<b>0</b>

**RESUMEN POR GRUPOS DE CULTIVOS**

GRUPOS DE CULTIVOS	CLAVE	SECANO (Hectáreas)				REGADIO (Hectáreas)				TOTAL SECANO Y REGA- DIO
		OCUPACION PRIMERA O PRINCIPAL	OCUPACIONES POSTE- RIORES	OCUPACIONES ASO- CIADAS	TOTAL	OCUPACION PRIMERA O PRINCIPAL	OCUPACIONES POSTE- RIORES	OCUPACIONES ASO- CIADAS	TOTAL	
Cereales grano	100	15.705	0	0	15.705	14.334	0	0	14.334	30.039
Leguminosas grano	200	1.108	0	0	1.108	110	0	0	110	1.218
Tubérculos consumo humano	300	0	0	0	0	21	0	0	21	21
Cultivos industriales	400	16	0	0	16	110	0	0	110	126
Flores y plantas ornamentales	500	0	0	0	0	2	0	0	2	2
Cultivos forrajeros	600	218	0	0	218	4.516	305	0	4.821	5.039
Hortalizas	700	0	0	0	0	6.758	1.753	0	8.511	8.511
<b>TOTAL CULTIVOS HERBACEOS</b>	<b>1001</b>	<b>17.047</b>	<b>0</b>	<b>0</b>	<b>17.047</b>	<b>25.851</b>	<b>2.058</b>	<b>0</b>	<b>27.909</b>	<b>44.956</b>
Cítricos	1100	0			0	0			0	0
Frutales	1200	848		0	848	2.421		0	2.421	3.269
Víñedo	1300	250		0	250	3.101		0	3.101	3.351
Olivar	1400	121			121	1.934			1.934	2.055
Otros cultivos leñosos	1450	0			0	0			0	0
Viveros	1500	0			0	7			7	7
<b>TOTAL CULTIVOS LENOSOS</b>	<b>1003</b>	<b>1.219</b>		<b>0</b>	<b>1.219</b>	<b>7.463</b>		<b>0</b>	<b>7.463</b>	<b>8.682</b>

