



Gobierno de Navarra
Departamento de Desarrollo Rural,
Medio Ambiente y Administración Local

Operación 2200328 "Registro de la viña"
Plan 2011 - 2016
Programa 2014

Indice de tablas

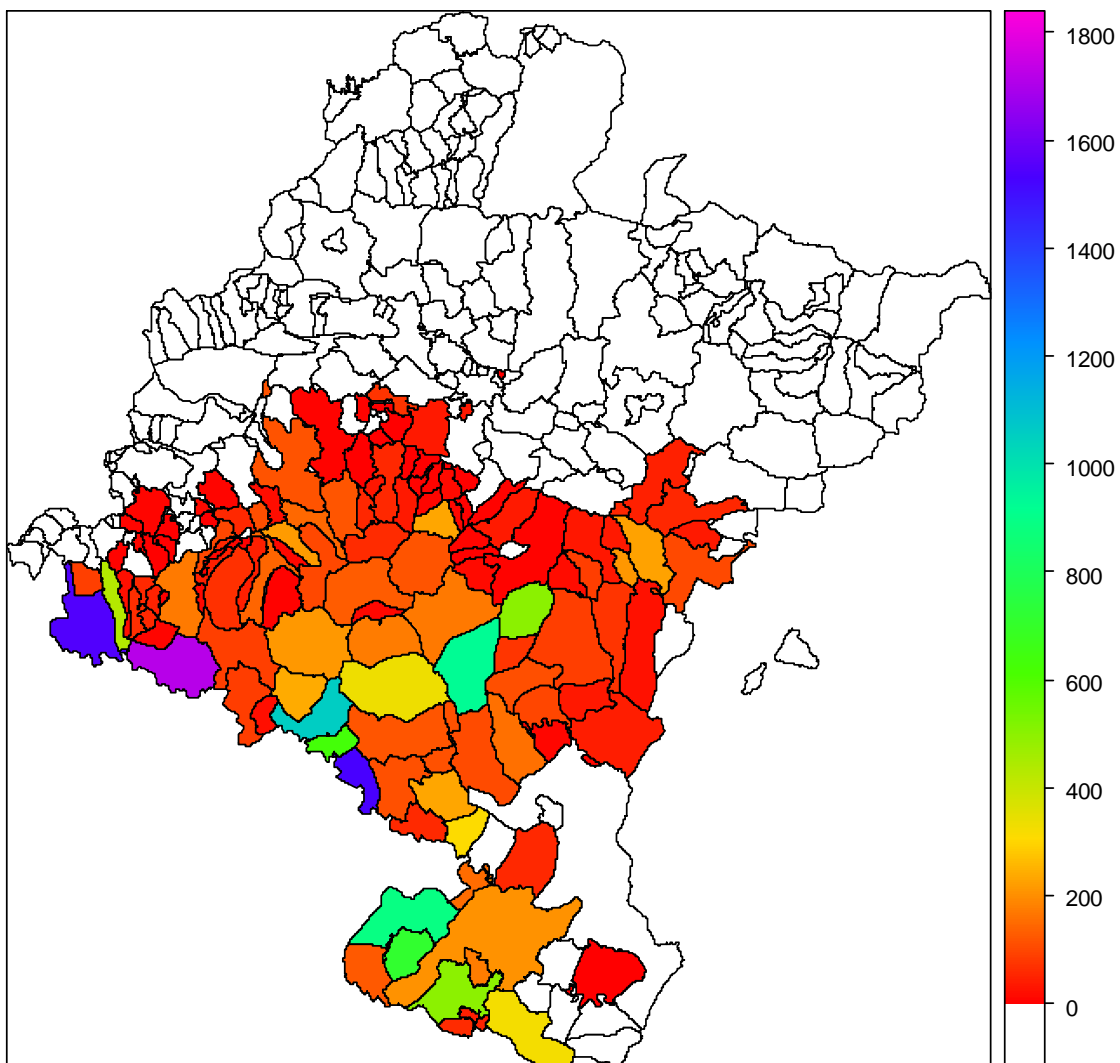
Datos a cierre de campaña 2014

- 1. Mapa de superficies de viñedo por municipio**
- 2. Superficies de viñedo por destino y comarca agraria (Ha.)**
- 3. Superficies de viñedo por variedad y comarca agraria (Ha.)**
- 4. Superficies de viñedo por tipo de riego y comarca agraria (Ha.)**
- 5. Superficies de viñedo por tipo de conducción y comarca agraria (Ha.)**

Fuente: Registro Vitícola del Gobierno de Navarra

1. Mapa de superficies de viñedo por municipio

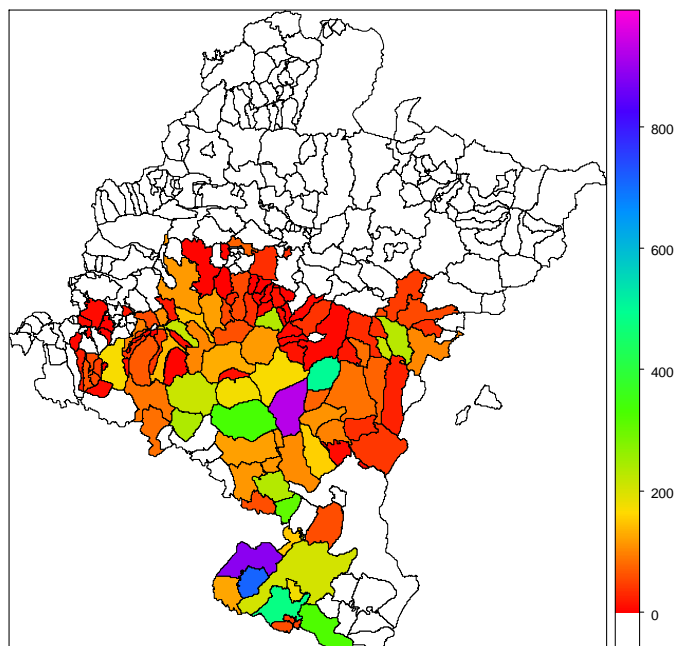
Superficie de viña en 2014



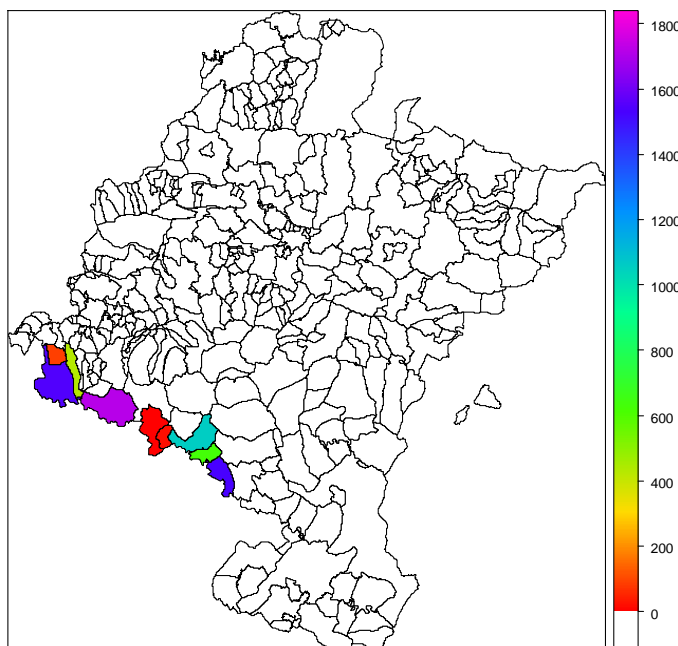
2. Superficies de viñedo por destino y comarca agraria (Ha.)

DESTINO	COMARCA						Total	%
	II	III	IV	V	VI	VII		
Denominación de Origen Navarra	101,92	523,74	1.804,42	3.134,18	2.536,64	3.273,87	11.374,76	61,60
Denominación de Origen Calificada Rioja	0,00	0,00	2.068,17	0,00	4.959,83	0,00	7.028,00	38,06
Indicación Geográfica Protegida Ribera de Queiles	0,00	0,00	0,00	0,34	0,00	21,42	21,76	0,12
Vino de mesa	0,21	8,75	18,13	2,27	4,48	6,77	40,61	0,22
Total	102,13	532,49	3.890,72	3.136,79	7.500,95	3.302,07	18.465,14	100,00

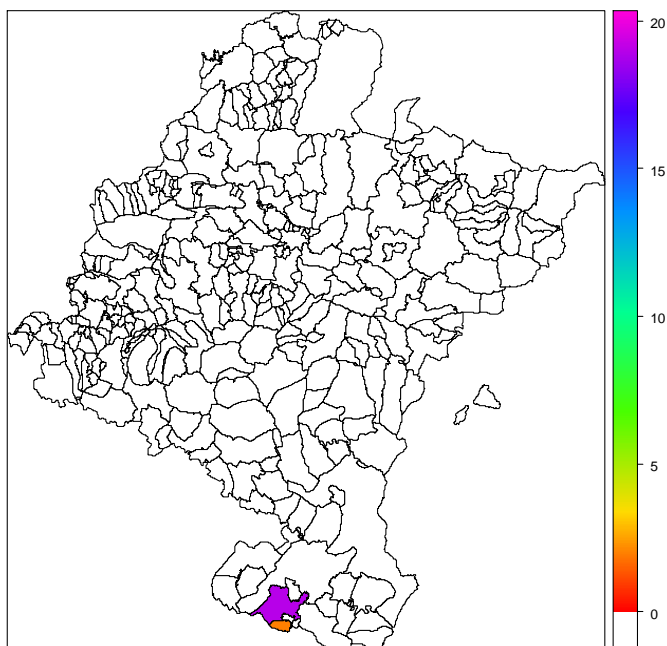
Superficie de viña (V.C.P.R.D.) D.O. Navarra en 2014



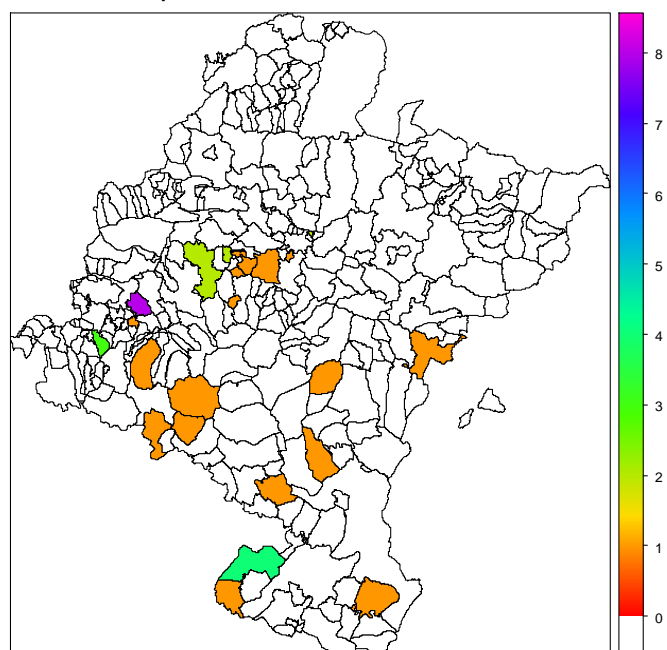
Superficie de viña (V.C.P.R.D.) D.O. C. Rioja en 2014



Superficie de viña Vino de la tierra Ribera del Queiles en 2014



Superficie de viña Vino de mesa en 2014

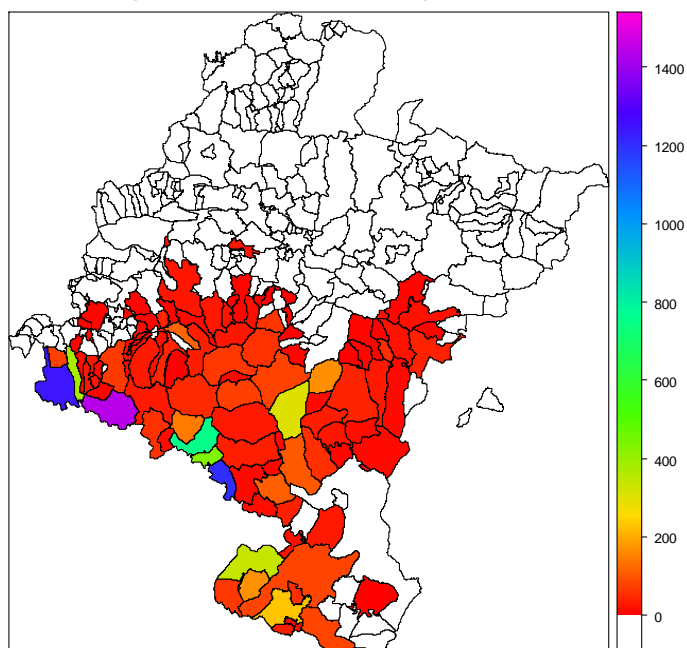


Operación 2200328: REGISTRO DE LA VIÑA

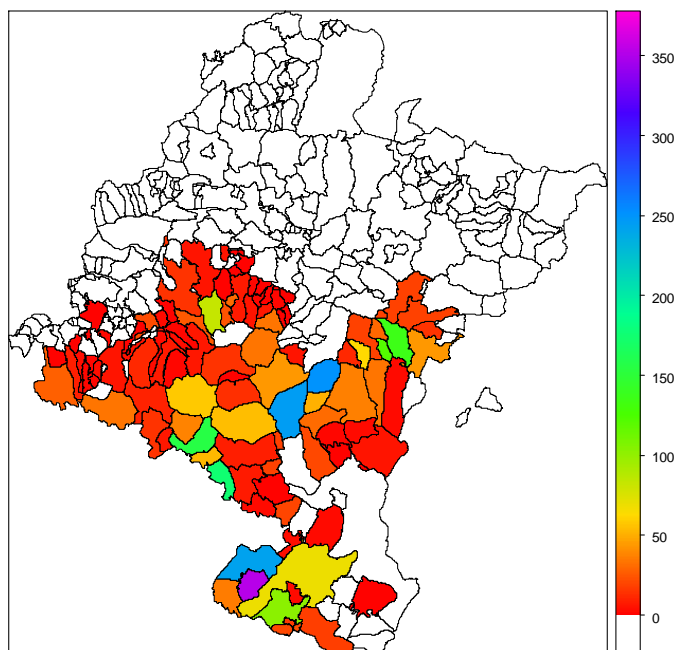
3. Superficies de viñedo por variedad y comarca agraria (Ha.)

VARIEDAD	COMARCA						Total	%
	II	III	IV	V	VI	VII		
Tempranillo	28,92	121,57	2.357,52	1.000,20	4.687,93	1.135,14	9.331,28	50,53
Garnacha Tinta	38,29	99,74	286,21	1.193,82	707,05	893,35	3.218,46	17,43
Cabernet S.	26,96	94,49	356,08	372,90	550,92	323,40	1.724,74	9,34
Merlot	3,45	96,74	320,92	289,76	452,26	409,60	1.572,72	8,52
Chardonnay	0,00	82,13	143,04	63,87	214,72	152,14	655,90	3,55
Viura	1,84	14,14	126,47	73,45	153,88	111,45	481,23	2,61
Graciano	0,00	3,69	49,94	51,11	267,06	72,83	444,63	2,41
Mazuela	0,00	4,89	128,68	2,11	153,91	39,03	328,61	1,78
Syrah	0,00	2,22	27,09	37,12	53,60	30,63	150,66	0,82
Moscatel G. M.	2,66	3,50	3,46	18,78	40,52	77,91	146,83	0,80
Sauvignon Blanca	0,00	0,00	12,51	7,80	64,07	30,91	115,29	0,62
Verdejo Blanco	0,00	0,21	17,51	0,00	91,17	0,00	108,89	0,59
Tempranillo Blanco	0,00	0,00	32,79	0,00	34,52	0,00	67,30	0,36
Garnacha Blanca	0,00	3,80	5,45	16,18	9,13	8,56	43,12	0,23
Mezcla de variedades tintas	0,00	0,89	6,60	5,31	1,15	8,48	22,43	0,12
Maturana Tinta	0,00	0,00	3,49	0,00	8,17	0,00	11,65	0,06
Monastrell	0,00	0,00	0,00	0,00	7,72	1,63	9,35	0,05
Pinot Noir	0,00	0,04	9,23	0,00	0,00	0,00	9,27	0,05
Malvasia	0,00	4,10	1,95	0,00	2,57	0,00	8,62	0,05
Garnacha Roja	0,00	0,00	0,00	1,79	0,00	3,09	4,88	0,03
Miguel del Arco	0,00	0,00	0,00	2,06	0,21	1,11	3,38	0,02
Bobal	0,00	0,00	0,00	0,00	0,00	2,81	2,81	0,02
Maturana Blanca	0,00	0,00	0,99	0,00	0,00	0,00	0,99	0,01
Mezcla variedades blanca	0,00	0,00	0,00	0,52	0,41	0,00	0,93	0,01
Jaen	0,00	0,00	0,49	0,00	0,00	0,00	0,49	0,00
Ribadavia	0,00	0,00	0,32	0,00	0,00	0,00	0,32	0,00
Riesling	0,00	0,12	0,00	0,00	0,00	0,00	0,12	0,00
Mandon	0,00	0,12	0,00	0,00	0,00	0,00	0,12	0,00
Parellada	0,00	0,11	0,00	0,00	0,00	0,00	0,11	0,00
Total	102,13	532,49	3.890,72	3.136,79	7.500,95	3.302,07	18.465,14	100,00

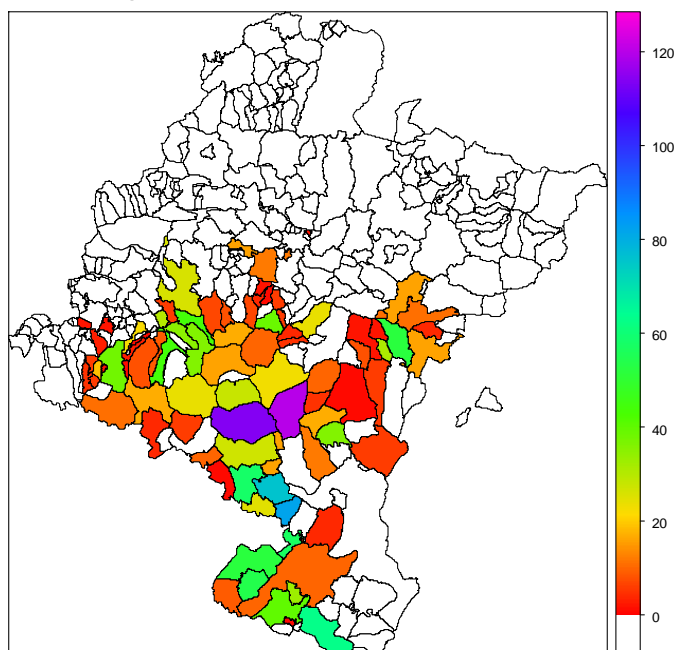
Superficie de viña variedad Tempranillo en 2014



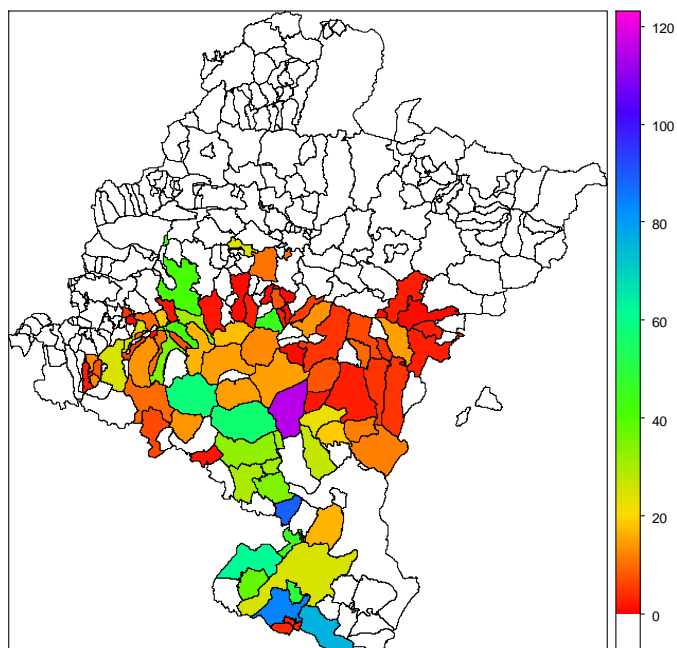
Superficie de viña variedad Garnacha Tinta en 2014



Superficie de viña variedad Cabernet S. en 2014



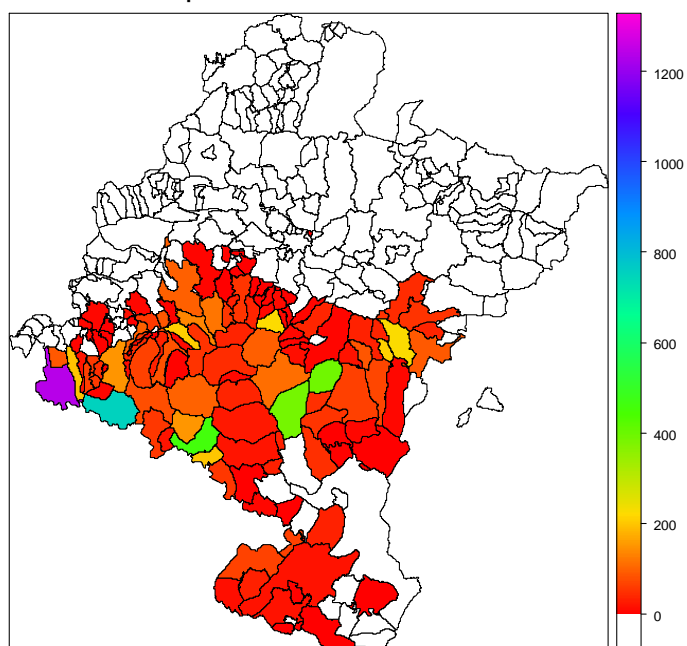
Superficie de viña variedad Merlot en 2014



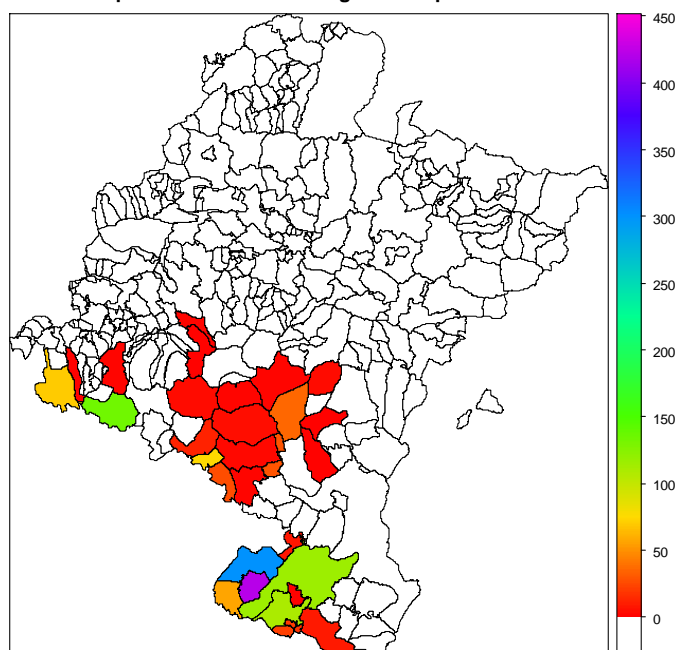
4. Superficies de viñedo por tipo de riego y comarca agraria (Ha.)

VARIEDAD	COMARCA						Total	%
	II	III	IV	V	VI	VII		
Secano	96,33	401,68	3.125,67	2.150,87	2.069,83	267,01	8.111,38	43,93
Riego de temporada	0,00	0,00	75,60	44,78	293,88	1.082,84	1.497,10	8,11
Goteo	5,80	130,82	506,36	876,74	4.268,25	826,11	6.614,07	35,82
Aspersión	0,00	0,00	129,33	5,22	412,13	61,99	608,67	3,30
De pie	0,00	0,00	53,75	59,18	456,86	1.064,12	1.633,91	8,85
Total	102,13	532,49	3.890,72	3.136,79	7.500,95	3.302,07	18.465,14	100,00

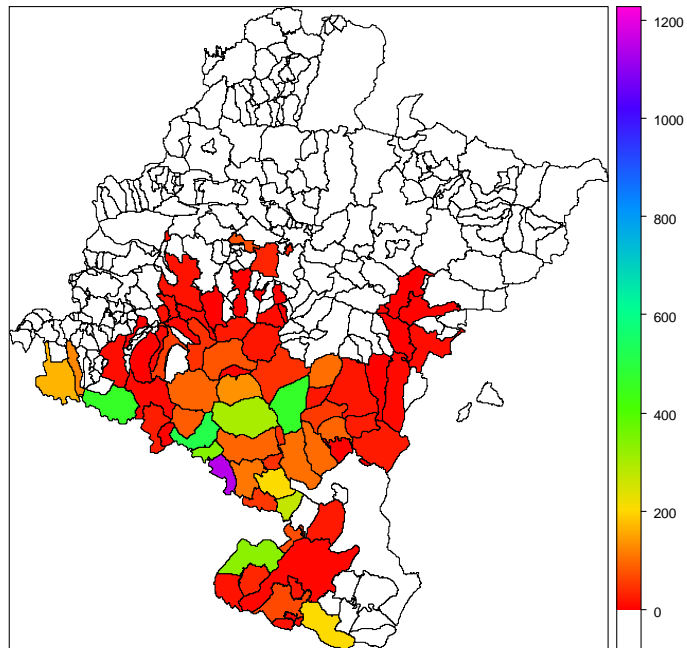
Superficie de viña en secano en 2014



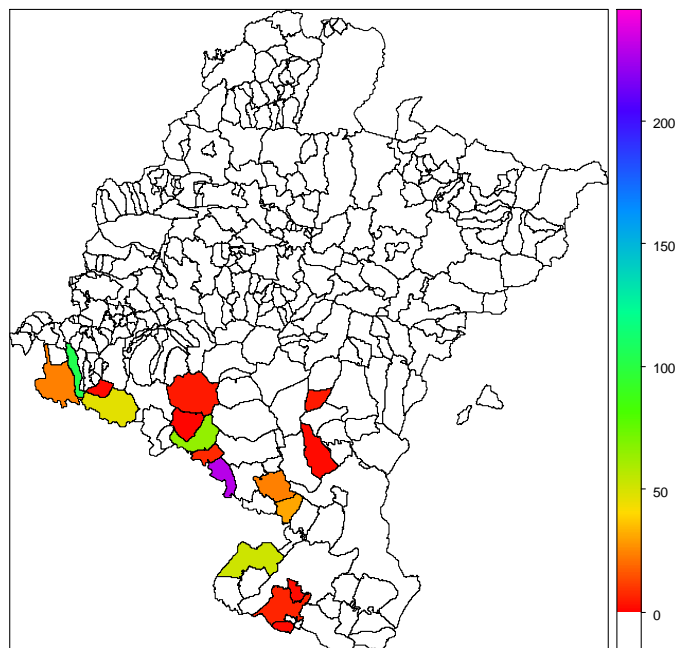
Superficie de viña con riego de temporada en 2014



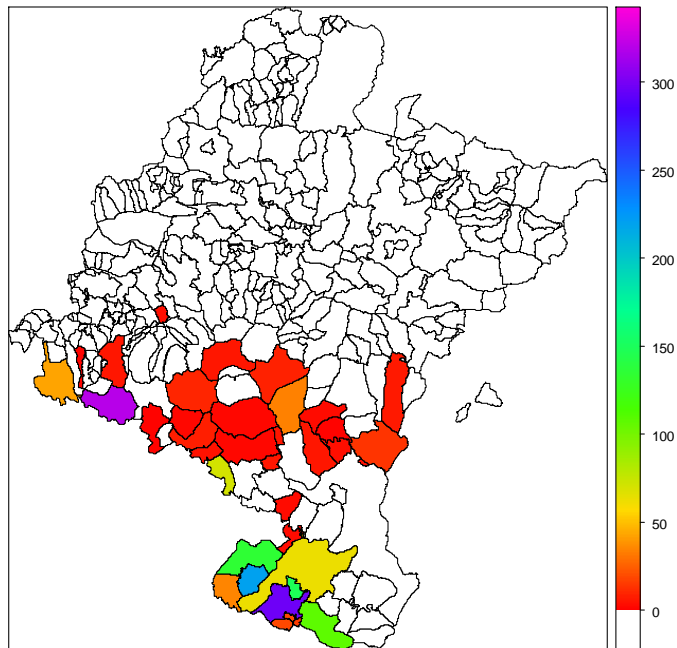
Superficie de viña con riego por goteo en 2014



Superficie de viña riego por aspersión en 2014



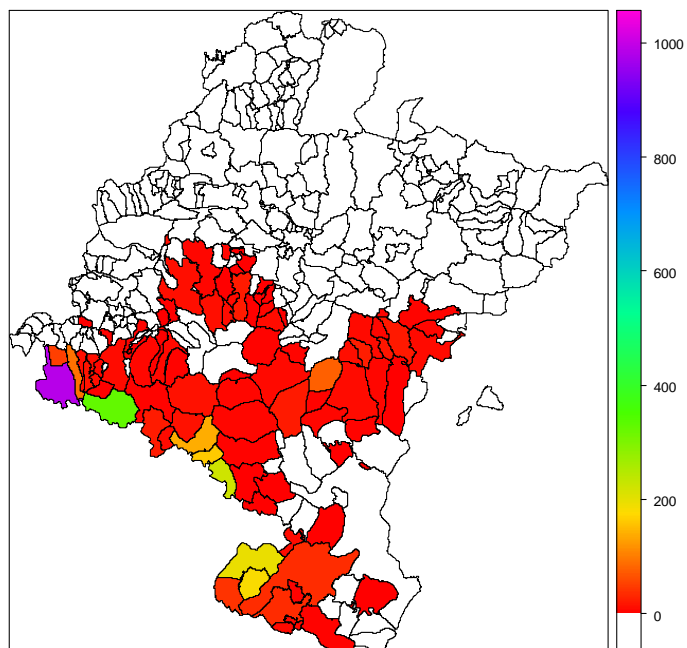
Superficie de viña con riego de pie en 2014



5. Superficies de viñedo por tipo de conducción y comarca agraria (Ha.)

VARIEDAD	COMARCA						Total	%
	II	III	IV	V	VI	VII		
Formas libres	3,80	57,61	1.264,83	248,39	933,96	530,65	3.039,25	16,46
Espaldera	98,32	474,88	2.625,88	2.888,39	6.566,99	2.771,42	15.425,88	83,54
Total	102,13	532,49	3.890,72	3.136,79	7.500,95	3.302,07	18.465,14	100,00

Superficie de viña en formas libres en 2014



Superficie de viña en Espaldera en 2014

